



## 1 | Identificação

### 1.1 Localização

Frente Sul da Rua Gil Avô, Nº 23 a 27

### 1.2 Propriedade:

- Pública
- Privada

### 1.3 Tipo de ocupação

- Habitação
- Comércio
- Serviços
- Culto
- Outros

### 1.4 Regime de protecção

- Classificado
- Não Classificado

## 2 | Caracterização

### 2.1 Época de construção

- Século XVI
- Século XVII
- Século XVIII
- Século XIX
- Século XX

### 2.2 Volumetria

- 1 Piso
- 2 Pisos
- 3 Pisos

### 2.3 Alvenaria

- Pedra
- Tijolo
- Adobe
- Outros

### 2.4 Estado de Conservação

- Muito Bom
- Bom
- Mau
- Ruína

**Observações:**

**Estudo da cor e revestimentos de edifícios do Centro Histórico de Tomar**

Ficha de levantamento de fachada  
2010 | 2011

GA 23 - 27



**3 | Caracterização de fachada**

**3.1 Revestimentos**

- Reboco pintado
- Azulejo
- Pedra
- Outro

**3.2 Cor actual dos paramentos**

- Branco
- Amarelo Ocre
- Rosa
- Outro:



**3.3 Elementos decorativos**

- Remates decorativos em pedra
- Remates decorativos em argamassa
- Cunhais
- Socos
- Pilastras
- Platibandas
- Gradeamentos
- Outros:

**3.4 Elementos dissonantes**

- Cabos eléctricos
- Caixas de electricidade
- Publicidade
- Outros:

**Observações:**






**Estudo da cor e revestimentos de edifícios do Centro Histórico de Tomar**

Ficha de caracterização da cor e argamassa de reboco  
2010 | 2011

Código de edifício

GA 23-27



**4 | Caracterização da cor**

Elementos de fachada	Cor	Código de Cor		
		L*	a*	b*
Paramentos		58,51	24,61	22,84
		100	0	0
Socos		71,83	14,22	48,52
				
Guarnecimento de vãos				

**4.1 Local de recolha de amostras**

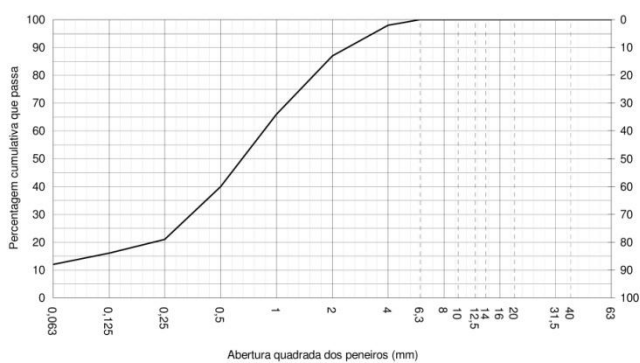


Legenda:

-  Estratigrafia de cor
-  Amostra de argamassa

**5 | Caracterização das argamassas de reboco**

**5.1 Curva granulométrica**



**5.2 Resultados da estimativa de traço por dissolução ácida:**

- 10 % de Fracção solúvel;
- 90 % de Fracção Insolúvel
- Estimativa de traço: 1:3