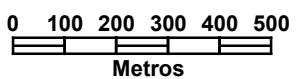


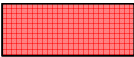



MAPA 5: CARTA DE RISCO DE INUNDAÇÃO DA CIDADE SETÚBAL PARA UM PERÍODO DE RETORNO DE 100 ANOS
AFETAÇÃO: PESSOAS



Cartografia Base: Ortofotomapa
 À Escala 1:10.000 (DGT 2007)



Legenda

-  Risco Extremo - Altura de Água > 100cm
-  Risco Elevado - Altura de Água 75cm < x < 100cm
-  Risco Moderado - Altura de Água 50cm < x < 75cm
-  Risco Reduzido - Altura de Água < 50cm