

Instituto Politécnico de Coimbra

Escola Superior Agrária de Coimbra



POLITÉCNICO DE COIMBRA
ESCOLA SUPERIOR AGRÁRIA

Mestrado em Ecoturismo

**Turismo Cultural e Religioso: o caminho de Santiago no
concelho de Vouzela**

ANEXOS

António Pereira Martinho

**Coimbra
Maio 2014**

Atributos das fichas técnicas

N.º - Referência de inventário utilizada nos ortofotomapas e nas fichas técnicas.

Material – Equipamento de sinalização a utilizar.

Quantidade – Número de equipamento a utilizar.

Concelho, Freguesia e Lugar – Local habitado mais próximo.

Coordenadas – Coordenadas geográficas obtidas em campo com GPS.

Enquadramento/Foto – Enquadramento fotográfico da referência/ocorrência em questão.

Localização – Localização em ortofotomapa da referência/ocorrência em questão.

Topónimo – Nome atribuído à referência/ocorrência ou ao local onde se situa.


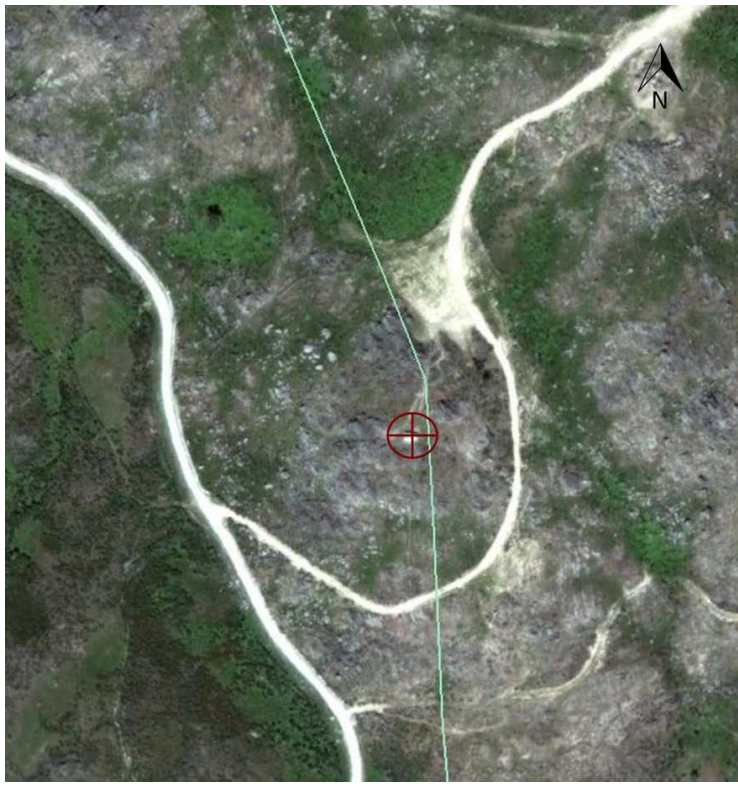
Categoria – Distinção entre arqueológico, arquitectónico, etnológico, construído ou outros atributos complementares.


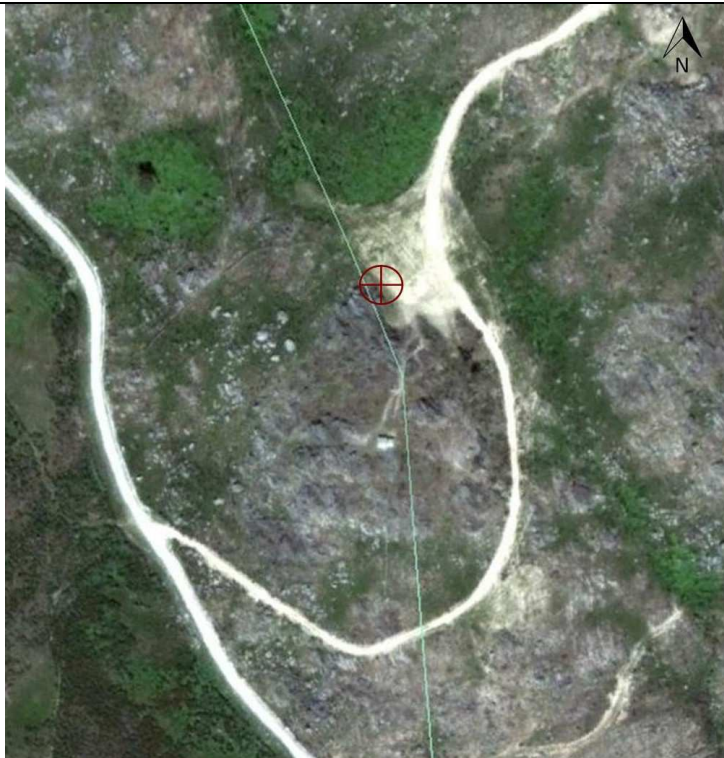
Valor patrimonial – Hierarquização de interesse patrimonial da ocorrência no conjunto do inventário de acordo com os seguintes critérios: Elevado (5): Imóvel classificado (monumento nacional, imóvel de interesse público) ou ocorrência não classificada (sítio, conjunto ou construção, de interesse arquitectónico ou arqueológico) de elevado valor científico, cultural, raridade e antiguidade, a nível nacional. Médio elevado (4): Imóvel classificado (valor concelhio) ou ocorrência (arqueológica, arquitectónica) não classificada de valor científico, cultural, raridade e antiguidade, a nível nacional ou regional. Médio (3), Médio baixo (2), Baixo (1): Aplica-se a ocorrências (arqueológica, arquitectónica) em função do seu estado de conservação, antiguidade e valor científico e as construções em função do seu arcaísmo, complexidade, antiguidade e inserção na cultura local.



Estado de conservação – Atributos baseados na observação *in loco*.



Troço S. Barnabé | Carvalhal de Vermilhas: Pontos de interesse







N.º	Descrição		Concelho	Freguesia	Lugar	Coordenadas
PI 1	Topónimo	Capela (S. Barnabé)	Vouzela	Alcofra	S. Barnabé	N 40° 37' 10`` O 08° 08' 43``
	Categoria	Arquitectónico/Etnológico				
	Valor patrimonial	Médio				
	Estado de conservação	Muito Bom				
Enquadramento/Foto			Localização/Ortofotomapa			
						



N.º	Descrição		Concelho	Freguesia	Lugar	Coordenadas
PI 2	Topónimo	Fonte	Vouzela	Alcofra	S. Barnabé	N 40° 37' 12`` O 08° 08' 43``
	Categoria	Arquitectónico				
	Valor patrimonial	Baixo				
	Estado de conservação	Bom				
Enquadramento/Foto			Localização/Ortofotomapa			
						



N.º	Descrição		Concelho	Freguesia	Lugar	Coordenadas
PI 4	Topónimo	Parque de Lazer/Fonte	Vouzela	Alcofra	Serra Caramulo	N 40º 37' 29`` O 08º 08' 31``
	Categoria	Arquitectónico/Equip. turístico				
	Valor patrimonial	-				
	Estado de conservação	-				
Enquadramento/Foto			Localização/Ortofotomapa			
						

N.º	Descrição		Concelho	Freguesia	Lugar	Coordenadas
PI 5	Topónimo	Cruzeiro	Vouzela	Alcofra	Serra Caramulo	N 40º 37' 20`` O 08º 08' 33``
	Categoria	Etnológico				
	Valor patrimonial	Baixo				
	Estado de conservação	Bom				
Enquadramento/Foto			Localização/Ortofotomapa			
						



N.º	Descrição		Concelho	Freguesia	Lugar	Coordenadas
PI 6	Topónimo	Pista de Parapente	Vouzela	Alcofra	Abelheira	N 40º 38' 09`` O 08º 09' 22``
	Categoria	Equipamento turístico				
	Valor patrimonial	-				
	Estado de conservação	-				
Enquadramento/Foto			Localização/Ortofotomapa			
						



N.º	Descrição		Concelho	Freguesia	Lugar	Coordenadas
PI 7	Topónimo	Fonte	Vouzela	Alcofra	Abelheira	N 40º 37' 10`` O 08º 08' 43``
	Categoria	Arquitectónico/Etnológico				
	Valor patrimonial	Médio baixo				
	Estado de conservação	Razoável				
Enquadramento/Foto			Localização/Ortofotomapa			
						



N.º	Descrição		Concelho	Freguesia	Lugar	Coordenadas
PI 8	Topónimo	Capela (N.ª Sr.ª Monserrate)	Vouzela	Alcofra	Couto	N 40º 38' 35`` O 08º 09' 47``
	Categoria	Arquitectónico/Etnológico				
	Valor patrimonial	Médio				
	Estado de conservação	Bom				
Enquadramento/Foto			Localização/Ortofotomapa			
						



N.º	Descrição		Concelho	Freguesia	Lugar	Coordenadas
PI 9	Topónimo	Fonte	Vouzela	Alcofra	Couto	N 40º 38' 35`` O 08º 09' 48``
	Categoria	Arquitectónico/Etnológico				
	Valor patrimonial	Médio baixo				
	Estado de conservação	Mau				
Enquadramento/Foto			Localização/Ortofotomapa			
						


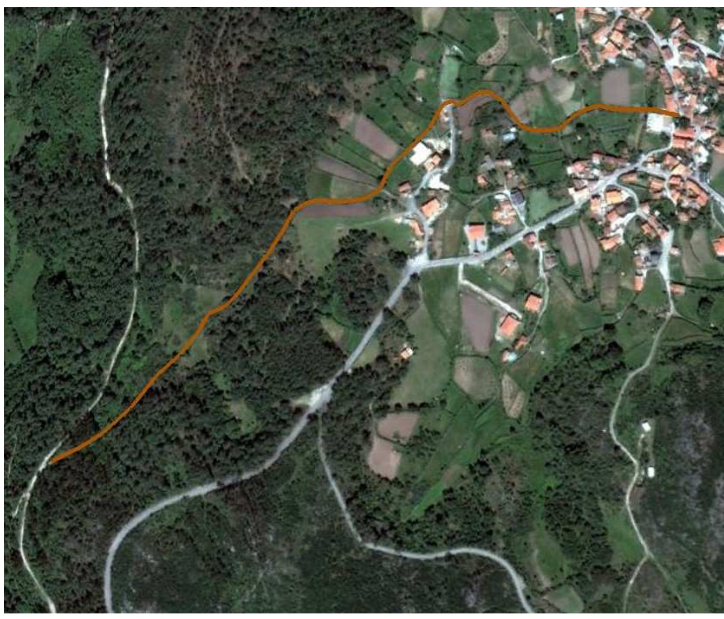
N.º	Descrição		Concelho	Freguesia	Lugar	Coordenadas
PI 10	Topónimo	Escola/Albergue	Vouzela	Alcofra	Couto	N 40º 38' 35`` O 08º 09' 51``
	Categoria	Arquitectónico/Equi. Turístico				
	Valor patrimonial					
	Estado de conservação	-				
Enquadramento/Foto				Localização/Ortofotomapa		
						



N.º	Descrição		Concelho	Freguesia	Lugar	Coordenadas
PI 11	Topónimo	Fonte	Vouzela	Alcofra	Couto	N 40° 38' 37'' O 08° 09' 51''
	Categoria	Arquitectónico/Etnológico				
	Valor patrimonial	Médio baixo				
	Estado de conservação	Mau				
Enquadramento/Foto			Localização/Ortofotomapa			
						



N.º	Descrição		Concelho	Freguesia	Lugar	Coordenadas
PI 12	Topónimo	Pontão de pedra	Vouzela	Alcofra	Couto	N 40° 38' 40`` O 08° 09' 46``
	Categoria	Arquitectónico/Etnológico				
	Valor patrimonial	Médio baixo				
	Estado de conservação	Razoável				
Enquadramento/Foto				Localização/Ortofotomapa		
						



N.º	Descrição		Concelho	Freguesia	Lugar	Coordenadas
PI 13	Topónimo	Fonte	Vouzela	Alcofra	Couto	N 40º 38' 62`` O 08º 09' 46``
	Categoria	Arquitectónico/Etnológico				
	Valor patrimonial	Médio baixo				
	Estado de conservação	Razoável				
Enquadramento/Foto				Localização/Ortofotomapa		
						



N.º	Descrição		Concelho	Freguesia	Lugar	Coordenadas
PI 14	Topónimo	Pontão de pedra/Moinho d`Ag	Vouzela	Alcofra	Couto	N 40º 38` 45`` O 08º 09` 43``
	Categoria	Arquitectónico/Etnológico				
	Valor patrimonial	Médio				
	Estado de conservação	Mau				
Enquadramento/Foto				Localização/Ortofotomapa		
						



N.º	Descrição		Concelho	Freguesia	Lugar	Coordenadas
PI 15	Topónimo	Caminho	Vouzela	Carvalhal de Vermilhas	Carvalhal	--
	Categoria	Arqueológico/Etnológico				
	Valor patrimonial	Médio baixo				
	Estado de conservação	Razoável				
Enquadramento/Foto				Localização/Ortofotomapa		
						



N.º	Descrição		Concelho	Freguesia	Lugar	Coordenadas
PI 16	Topónimo	Alminha	Vouzela	Carvalhal de Vermilhas	Carvalhal	N 40º 39` 14`` O 08º 09` 32``
	Categoria	Etnológico				
	Valor patrimonial	Médio				
	Estado de conservação	Razoável				
Enquadramento/Foto				Localização/Ortofotomapa		
						



N.º	Descrição		Concelho	Freguesia	Lugar	Coordenadas
PI 17	Topónimo	Cruzeiro	Vouzela	Carvalhal de Vermilhas	Carvalhal	N 40º 39` 19`` O 08º 09` 15``
	Categoria	Etnológico				
	Valor patrimonial	Médio				
	Estado de conservação	Bom				
Enquadramento/Foto			Localização/Ortofotomapa			
						



N.º	Descrição		Concelho	Freguesia	Lugar	Coordenadas
PI 18	Topónimo	Igreja(Carvalho de Vermilhas)	Vouzela	Carvalho de Vermilhas	Carvalho	N 40º 39` 17`` O 08º 09` 15``
	Categoria	Arquitectónico/Etnológico				
	Valor patrimonial	Médio				
	Estado de conservação	Bom				
Enquadramento/Foto			Localização/Ortofotomapa			
						



N.º	Descrição		Concelho	Freguesia	Lugar	Coordenadas
PI 19	Topónimo	Fonte	Vouzela	Carvalhal de Vermilhas	Carvalhal	N 40º 39' 17`` O 08º 09' 15``
	Categoria	Arquitectónico/Etnológico				
	Valor patrimonial	Médio baixo				
	Estado de conservação	Razoável				
Enquadramento/Foto			Localização/Ortofotomapa			
						



N.º	Descrição		Concelho	Freguesia	Lugar	Coordenadas
PI 20	Topónimo	Alminha	Vouzela	Carvalhal de Vermilhas	Carvalhal	N 40º 39` 17`` O 08º 09` 15``
	Categoria	Etnológico				
	Valor patrimonial	Médio				
	Estado de conservação	Mau				
Enquadramento/Foto			Localização/Ortofotomapa			
						



N.º	Descrição		Concelho	Freguesia	Lugar	Coordenadas
PI 21	Topónimo	Alminha	Vouzela	Carvalhal de Vermilhas	Carvalhal	N 40º 39` 15`` O 08º 09` 11``
	Categoria	Etnológico				
	Valor patrimonial	Médio				
	Estado de conservação	Razoável				
Enquadramento/Foto			Localização/Ortofotomapa			
						



N.º	Descrição		Concelho	Freguesia	Lugar	Coordenadas
PI 22	Topónimo	Alminha	Vouzela	Carvalhal de Vermilhas	Carvalhal	N 40º 39` 17`` O 08º 09` 08``
	Categoria	Etnológico				
	Valor patrimonial	Médio				
	Estado de conservação	Razoável				
Enquadramento/Foto			Localização/Ortofotomapa			
 <p>POR ONDE PASSA O PECADO FICAM CALVÁRIOS E CRUZ POR ONDE VÓS PASSAIS SENHORA BRILHAM ESTRADAS DE LUZ</p>						



N.º	Descrição		Concelho	Freguesia	Lugar	Coordenadas
PI 23	Topónimo	Alminha	Vouzela	Carvalhal de Vermilhas	Carvalhal	N 40º 39` 18`` O 08º 09` 06``
	Categoria	Etnológico				
	Valor patrimonial	Médio				
	Estado de conservação	Bom				
Enquadramento/Foto			Localização/Ortofotomapa			
						



N.º	Descrição		Concelho	Freguesia	Lugar	Coordenadas
PI 24	Topónimo	Caminho	Vouzela	Carvalhal de Vermilhas	Carvalhal	--
	Categoria	Arqueológico/Etnológico				
	Valor patrimonial	Médio baixo				
	Estado de conservação	Razoável				
Enquadramento/Foto				Localização/Ortofotomapa		
						



N.º	Descrição		Concelho	Freguesia	Lugar	Coordenadas
PI 25	Topónimo	Pontão de pedra	Vouzela	Carvalhal de Vermilhas	Carvalhal	N 40º 39` 20`` O 08º 09` 01``
	Categoria	Arquitectónico/Etnológico				
	Valor patrimonial	Médio				
	Estado de conservação	Razoável				
Enquadramento/Foto				Localização/Ortofotomapa		
						


N.º	Descrição		Concelho	Freguesia	Lugar	Coordenadas
PI 26	Topónimo	Alminha	Vouzela	Carvalhal de Vermilhas	Carvalhal	N 40º 39` 20`` O 08º 09` 01``
	Categoria	Etnológico				
	Valor patrimonial	Médio				
	Estado de conservação	Razoável				
Enquadramento/Foto			Localização/Ortofotomapa			
						



N.º	Descrição		Concelho	Freguesia	Lugar	Coordenadas
PI 27	Topónimo	Museu	Vouzela	Carvalhal de Vermilhas	Vermilhas	N 40º 39` 20`` O 08º 09` 01``
	Categoria	Etnológico				
	Valor patrimonial	Médio				
	Estado de conservação	Bom				
Enquadramento/Foto				Localização/Ortofotomapa		
						



N.º	Descrição		Concelho	Freguesia	Lugar	Coordenadas
PI 28	Topónimo	Percurso Pedestre	Vouzela	Carvalhal de Vermilhas	Vermilhas	N 40º 39` 20`` O 08º 09` 01``
	Categoria	Equipamento turístico				
	Valor patrimonial	--				
	Estado de conservação	--				
Enquadramento/Foto			Localização/Ortofotomapa			
						



N.º	Descrição		Concelho	Freguesia	Lugar	Coordenadas
PI 29	Topónimo	Alminha	Vouzela	Carvalhal de Vermilhas	Vermilhas	N 40º 39' 20`` O 08º 09' 01``
	Categoria	Etnológico				
	Valor patrimonial	Médio				
	Estado de conservação	Razoável				
Enquadramento/Foto			Localização/Ortofotomapa			
						



N.º	Descrição		Concelho	Freguesia	Lugar	Coordenadas
PI 30	Topónimo	Ponte medieval	Vouzela	Carvalhal de Vermilhas	Vermilhas	N 40º 39` 26`` O 08º 08` 53``
	Categoria	Arquitectónico/Etnológico				
	Valor patrimonial	Médio				
	Estado de conservação	Razoável				
Enquadramento/Foto			Localização/Ortofotomapa			
						



N.º	Descrição		Concelho	Freguesia	Lugar	Coordenadas
PI 31	Topónimo	Café Snack Bar	Vouzela	Carvalhal de Vermilhas	Vermilhas	N 40º 39' 30`` O 08º 08' 53``
	Categoria	Equipamento turístico				
	Valor patrimonial	- -				
	Estado de conservação	- -				
Enquadramento/Foto				Localização/Ortofotomapa		
FOTO Indisponível						

N.º	Descrição		Concelho	Freguesia	Lugar	Coordenadas
PI 32	Topónimo	Fonte	Vouzela	Carvalhal de Vermilhas	Vermilhas	N 40º 39` 30,8`` O 08º 08` 52,9``
	Categoria	Arquitectónico/Etnológico				
	Valor patrimonial	Médio baixo				
	Estado de conservação	Razoável				
Enquadramento/Foto				Localização/Ortofotomapa		
						

N.º	Descrição		Concelho	Freguesia	Lugar	Coordenadas
PI 33	Topónimo	Cruzeiro	Vouzela	Carvalhal de Vermilhas	Vermilhas	N 40º 39' 31,3'' O 08º 08' 50,9''
	Categoria	Etnológico				
	Valor patrimonial	Médio				
	Estado de conservação	Razoável				
Enquadramento/Foto			Localização/Ortofotomapa			
						



N.º	Descrição		Concelho	Freguesia	Lugar	Coordenadas
PI 34	Topónimo	Alminha	Vouzela	Carvalhal de Vermilhas	Vermilhas	N 40º 39` 30,1`` O 08º 08` 51,5``
	Categoria	Etnológico				
	Valor patrimonial	Médio				
	Estado de conservação	Bom				
Enquadramento/Foto				Localização/Ortofotomapa		
						


N.º	Descrição		Concelho	Freguesia	Lugar	Coordenadas
PI 35	Topónimo	Casa Brasonada	Vouzela	Carvalhal de Vermilhas	Vermilhas	N 40º 39` 31,8`` O 08º 08` 51,5``
	Categoria	Arquitectónico/Etnológico				
	Valor patrimonial	Médio				
	Estado de conservação	Mau				
Enquadramento/Foto			Localização/Ortofotomapa			
						



N.º	Descrição		Concelho	Freguesia	Lugar	Coordenadas
PI 36	Topónimo	Fonte	Vouzela	Carvalhal de Vermilhas	Vermilhas	N 40º 39` 31,4`` O 08º 08` 50,8``
	Categoria	Arquitectónico/Etnológico				
	Valor patrimonial	Médio baixo				
	Estado de conservação	Razoável				
Enquadramento/Foto				Localização/Ortofotomapa		
						



Troço S. Barnabé | Carvalhal de Vermilhas: Sinalização


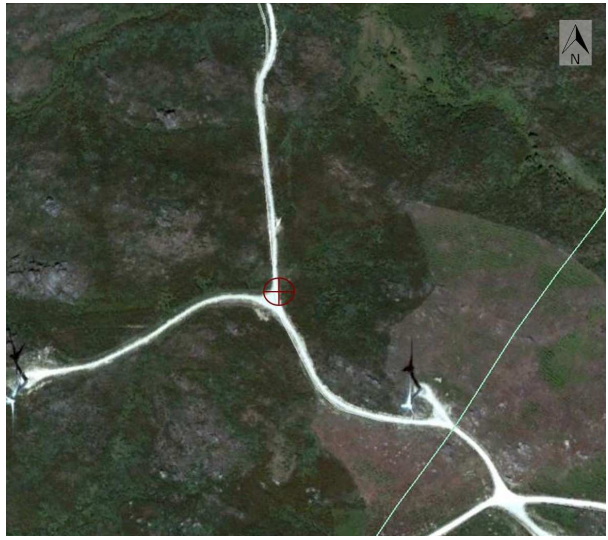




N.º	Material	Quantidade	Concelho	Freguesia	Lugar	Coordenadas
S1	Painel CS Dta.	1	Vouzela	Alcofra	S. Barnabé	N 40° 37' 09`` O 08° 08' 48``
	Painel CS Esq.	1				
	Painel CS Fte.	-				
	Poste	-				
	Outros: Utilização da sinalização de Percorso Pedestre;					
Enquadramento/Foto				Localização/Ortofotomapa		
						


N.º	Material	Quantidade	Concelho	Freguesia	Lugar	Coordenadas
S2	Painel CS Dta.	1	Vouzela	Alcofra	S. Barnabé	N 40° 37' 09`` O 08° 08' 48``
	Painel CS Esq.	1				
	Painel CS Fte.	-				
	Poste	-				
	Outros: Utilização da sinalização de Percorso Pedestre;					
Enquadramento/Foto				Localização/Ortofotomapa		
						



N.º	Material	Quantidade	Concelho	Freguesia	Lugar	Coordenadas
S3	Painel CS Dta.	-	Vouzela	Alcofra	Serra do Caramulo	N 40º 37' 26`` O 08º 08' 34``
	Painel CS Esq.	2				
	Painel CS Fte.	-				
	Poste	1				
	Outros: Utilização da sinalização de Percurso Pedestre;					
Enquadramento/Foto				Localização/Ortofotomapa		
						

N.º	Material	Quantidade	Concelho	Freguesia	Lugar	Coordenadas
S4	Painel CS Dta.	-	Vouzela	Alcofra	Serra do Caramulo	N 40º 37` 26`` O 08º 08` 42``
	Painel CS Esq.	-				
	Painel CS Fte.	2				
	Poste	2				
	Outros: Utilização da sinalização de Percurso Pedestre;					
Enquadramento/Foto				Localização/Ortofotomapa		
						


N.º	Material	Quantidade	Concelho	Freguesia	Lugar	Coordenadas
S5	Painel CS Dta.	-	Vouzela	Alcofra	Serra do Caramulo	N 40º 37` 33`` O 8º 08` 60``
	Painel CS Esq.	1				
	Painel CS Fte.	-				
	Poste	-				
	Outros: Utilização da sinalização de Percorso Pedestre;					
Enquadramento/Foto				Localização/Ortofotomapa		
						


N.º	Material	Quantidade	Concelho	Freguesia	Lugar	Coordenadas
S6	Painel CS Dta.	-	Vouzela	Alcofra	Serra do Caramulo	N 40º 38' 13'' O 08º 09' 21''
	Painel CS Esq.	-				
	Painel CS Fte.	2				
	Poste	2				
	Outros: Sinalização standard de direção do Percurso Pedestre PR2 (Pista de Parapente)1	1				
Enquadramento/Foto				Localização/Ortofotomapa		
						



N.º	Material	Quantidade	Concelho	Freguesia	Lugar	Coordenadas
S7	Painel CS Dta.	-	Vouzela	Alcofra	Abelheira	N 40º 38' 22`` O 08º 33' 34``
	Painel CS Esq.	-				
	Painel CS Fte.	2				
	Poste	2				
	Outros:	-				
Enquadramento/Foto				Localização/Ortofotomapa		
						



N.º	Material	Quantidade	Concelho	Freguesia	Lugar	Coordenadas
S8	Painel CS Dta.	-	Vouzela	Alcofra	Abelheira	N 40º 38' 27`` O 08º 09' 47``
	Painel CS Esq.	-				
	Painel CS Fte.	2				
	Poste	2				
	Outros:	-				
Enquadramento/Foto				Localização/Ortofotomapa		
						



N.º	Material	Quantidade	Concelho	Freguesia	Lugar	Coordenadas
S9	Painel CS Dta.	-	Vouzela	Alcofra	Couto	N 40º 38' 31'' O 08º 09' 50''
	Painel CS Esq.	-				
	Painel CS Fte.	2				
	Poste	2				
	Outros:	-				
Enquadramento/Foto				Localização/Ortofotomapa		
						



N.º	Material	Quantidade	Concelho	Freguesia	Lugar	Coordenadas
S10	Painel CS Dta.	1	Vouzela	Alcofra	Couto	N 40º 38' 34`` O 08º 09' 42``
	Painel CS Esq.	1				
	Painel CS Fte.	-				
	Poste	-				
	Outros: Sinalização standard de direção do Percurso Pedestre PR2	1 seta Dta. 1 seta Esq.				
Enquadramento/Foto				Localização/Ortofotomapa		
						



N.º	Material	Quantidade	Concelho	Freguesia	Lugar	Coordenadas
S11	Painel CS Dta.	-	Vouzela	Alcofra	Couto	N 40º 38` 35`` O 08º 09` 51``
	Painel CS Esq.	-				
	Painel CS Fte.	-				
	Poste	-				
	Outros: Painel Informativo Albergue	1				
Enquadramento/Foto				Localização/Ortofotomapa		
Foto Indisponível						



N.º	Material	Quantidade	Concelho	Freguesia	Lugar	Coordenadas
S12	Painel CS Dta.	-	Vouzela	Alcofra	Couto	N 40º 38' 37`` O 08º 09' 50``
	Painel CS Esq.	-				
	Painel CS Fte.	2				
	Poste	2				
	Outros:	-				
Enquadramento/Foto				Localização/Ortofotomapa		
						



N.º	Material	Quantidade	Concelho	Freguesia	Lugar	Coordenadas
S13	Painel CS Dta.	-	Vouzela	Alcofra	Couto	N 40º 38' 40'' O 08º 09' 47''
	Painel CS Esq.	-				
	Painel CS Fte.	2				
	Poste	2				
	Outros:	-				
Enquadramento/Foto				Localização/Ortofotomapa		
						



N.º	Material	Quantidade	Concelho	Freguesia	Lugar	Coordenadas
S14	Painel CS Dta.	-	Vouzela	Alcofra	Couto	N 40º 38` 41`` O 08º 09` 46``
	Painel CS Esq.	-				
	Painel CS Fte.	2				
	Poste	2				
	Outros:	-				
Enquadramento/Foto				Localização/Ortofotomapa		
						



N.º	Material	Quantidade	Concelho	Freguesia	Lugar	Coordenadas
S15	Painel CS Dta.	-	Vouzela	Alcofra	Couto	N 40º 38` 48`` O 08º 09` 43``
	Painel CS Esq.	-				
	Painel CS Fte.	1				
	Poste	1				
	Outros:	-				
Enquadramento/Foto				Localização/Ortofotomapa		
						



N.º	Material	Quantidade	Concelho	Freguesia	Lugar	Coordenadas
S16	Painel CS Dta.	-	Vouzela	Alcofra	Couto	N 40º 38` 52`` O 08º 09` 41``
	Painel CS Esq.	-				
	Painel CS Fte.	1				
	Poste	1				
	Outros:	-				
Enquadramento/Foto				Localização/Ortofotomapa		
						



N.º	Material	Quantidade	Concelho	Freguesia	Lugar	Coordenadas
S17	Painel CS Dta.	-	Vouzela	Carvalhal de Vermilhas	Carvalhal	N 40º 39' 05`` O 08º 09' 43``
	Painel CS Esq.	-				
	Painel CS Fte.	2				
	Poste	2				
	Outros:	-				
Enquadramento/Foto				Localização/Ortofotomapa		
						

N.º	Material	Quantidade	Concelho	Freguesia	Lugar	Coordenadas
S18	Painel CS Dta.	-	Vouzela	Carvalhal de Vermilhas	Carvalhal	N 40º 39' 12`` O 08º 09' 33``
	Painel CS Esq.	-				
	Painel CS Fte.	2				
	Poste	2				
	Outros:	-				
Enquadramento/Foto				Localização/Ortofotomapa		
						

N.º	Material	Quantidade	Concelho	Freguesia	Lugar	Coordenadas
S19	Painel CS Dta.	-	Vouzela	Carvalhal de Vermilhas	Carvalhal	N 40º 39` 14`` O 08º 09` 32``
	Painel CS Esq.	-				
	Painel CS Fte.	2				
	Poste	2				
	Outros:	-				
Enquadramento/Foto				Localização/Ortofotomapa		
						

N.º	Material	Quantidade	Concelho	Freguesia	Lugar	Coordenadas
S20	Painel CS Dta.	-	Vouzela	Carvalhal de Vermilhas	Carvalhal	N 40º 39' 15`` O 08º 09' 28``
	Painel CS Esq.	-				
	Painel CS Fte.	2				
	Poste	2				
	Outros:	-				
Enquadramento/Foto				Localização/Ortofotomapa		
						

N.º	Material	Quantidade	Concelho	Freguesia	Lugar	Coordenadas
S21	Painel CS Dta.	-	Vouzela	Carvalhal de Vermilhas	Carvalhal	N 40º 39` 18`` O 08º 09` 25``
	Painel CS Esq.	-				
	Painel CS Fte.	2				
	Poste	2				
	Outros:	-				
Enquadramento/Foto				Localização/Ortofotomapa		
						



N.º	Material	Quantidade	Concelho	Freguesia	Lugar	Coordenadas
S22	Painel CS Dta.	-	Vouzela	Carvalhal de Vermilhas	Carvalhal	N 40º 39' 18'' O 08º 09' 19''
	Painel CS Esq.	-				
	Painel CS Fte.	2				
	Poste	2				
	Outros:	-				
Enquadramento/Foto				Localização/Ortofotomapa		
						



N.º	Material	Quantidade	Concelho	Freguesia	Lugar	Coordenadas
S23	Painel CS Dta.	1	Vouzela	Carvalhal de Vermilhas	Carvalhal	N 40º 39` 18`` O 08º 09` 14``
	Painel CS Esq.	-				
	Painel CS Fte.	1				
	Poste	2				
	Outros:	-				



Enquadramento/Foto

Localização/Ortofotomapa



N.º	Material	Quantidade	Concelho	Freguesia	Lugar	Coordenadas
S24	Painel CS Dta.	-	Vouzela	Carvalhal de Vermilhas	Carvalhal	N 40º 39` 15`` O 08º 09` 14``
	Painel CS Esq.	1				
	Painel CS Fte.	1				
	Poste	1				
	Outros: Utilização da sinalização de Percurso Pedestre;	-				
Enquadramento/Foto				Localização/Ortofotomapa		
						

N.º	Material	Quantidade	Concelho	Freguesia	Lugar	Coordenadas
S25	Painel CS Dta.	1	Vouzela	Carvalhal de Vermilhas	Carvalhal	N 40º 39` 18`` O 08º 09` 06``
	Painel CS Esq.	1				
	Painel CS Fte.	-				
	Poste	-				
	Outros: Utilização da sinalização de Percorso Pedestre;	-				
Enquadramento/Foto				Localização/Ortofotomapa		
						



N.º	Material	Quantidade	Concelho	Freguesia	Lugar	Coordenadas
S26	Painel CS Dta.	-	Vouzela	Carvalhal de Vermilhas	Vermilhas	N 40º 39' 22'' O 08º 08' 58''
	Painel CS Esq.	2				
	Painel CS Fte.	-				
	Poste	-				
	Outros: Utilização da sinalização de Percurso Pedestre;	-				
Enquadramento/Foto				Localização/Ortofotomapa		
						



N.º	Material	Quantidade	Concelho	Freguesia	Lugar	Coordenadas
S27	Painel CS Dta.	1	Vouzela	Carvalhal de Vermilhas	Vermilhas	N 40º 39' 30`` O 08º 08' 53``
	Painel CS Esq.	1				
	Painel CS Fte.	-				
	Poste	-				
	Outros: Utilização da sinalização de Percorso Pedestre;	-				

Enquadramento/Foto

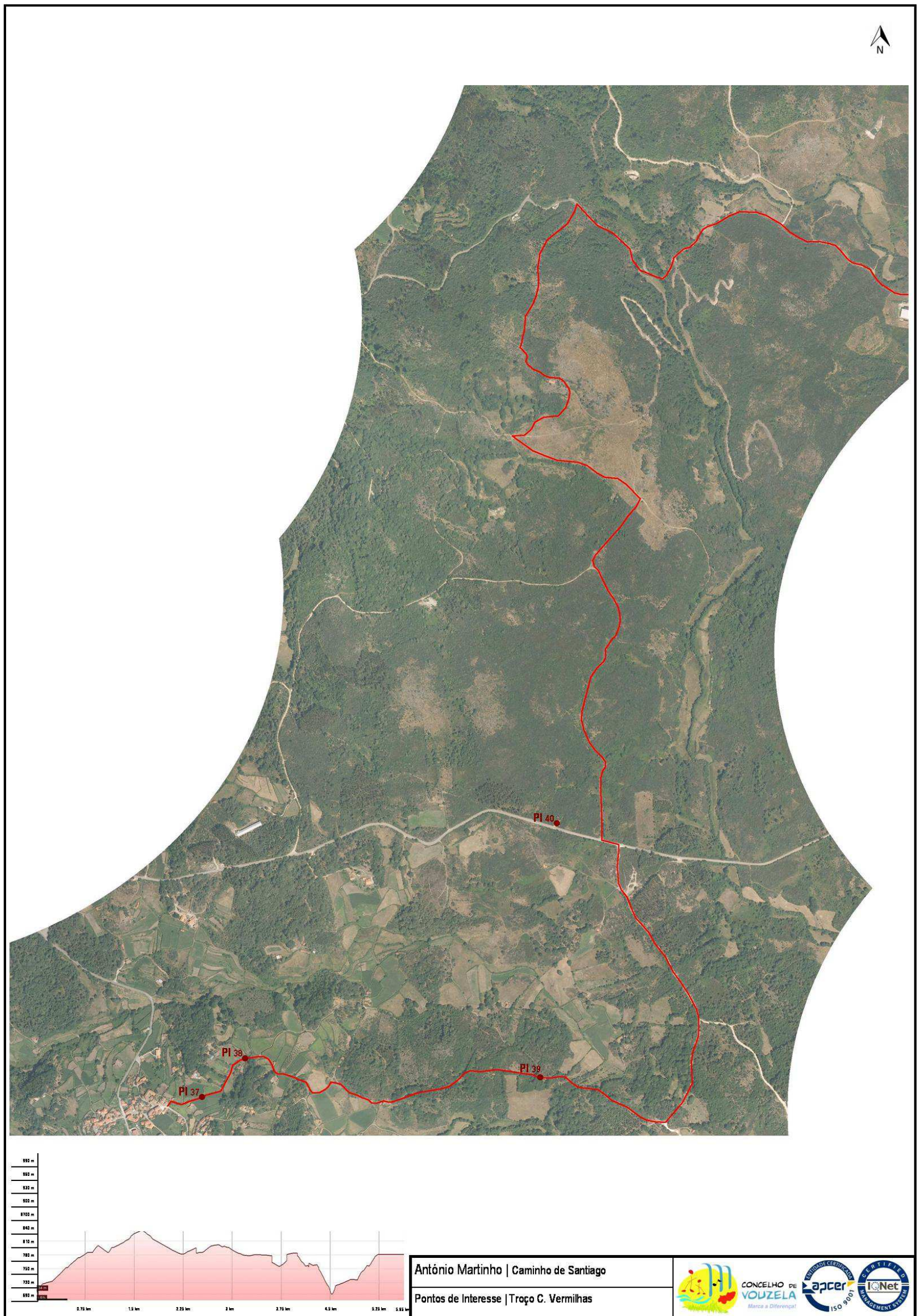
Localização/Ortofotomapa







N.º	Material	Quantidade	Concelho	Freguesia	Lugar	Coordenadas
S28	Painel CS Dta.	-	Vouzela	Carvalhal de Vermilhas	Vermilhas	N 40º 39' 30,6'' O 08º 08' 51,7''
	Painel CS Esq.	1				
	Painel CS Fte.	-				
	Poste	-				
	Outros:	-				
Enquadramento/Foto				Localização/Ortofotomapa		
						


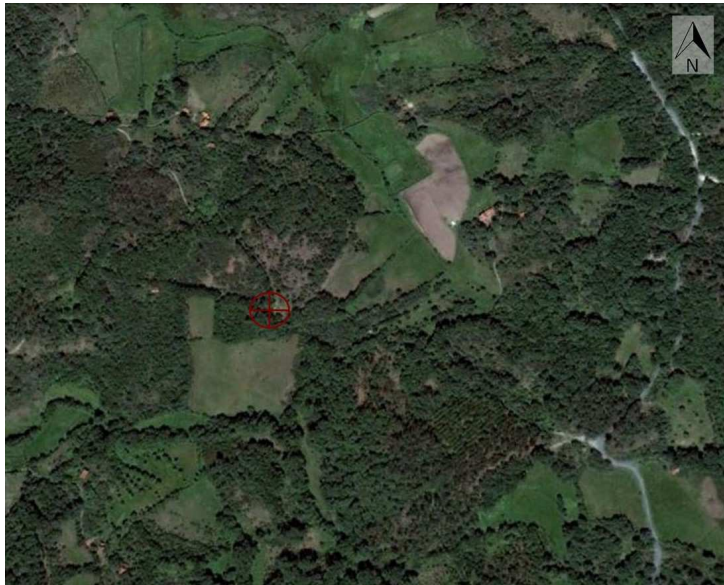
N.º	Material	Quantidade	Concelho	Freguesia	Lugar	Coordenadas
S29	Painel CS Dta.	1	Vouzela	Carvalhal de Vermilhas	Vermilhas	N 40º 39' 31,3'' O 08º 08' 49,1''
	Painel CS Esq.	1				
	Painel CS Fte.	-				
	Poste	-				
	Outros: Utilização da sinalização de Percorso Pedestre;	-				
Enquadramento/Foto				Localização/Ortofotomapa		
						

Troço Carvalhal de Vermilhas: Pontos de interesse



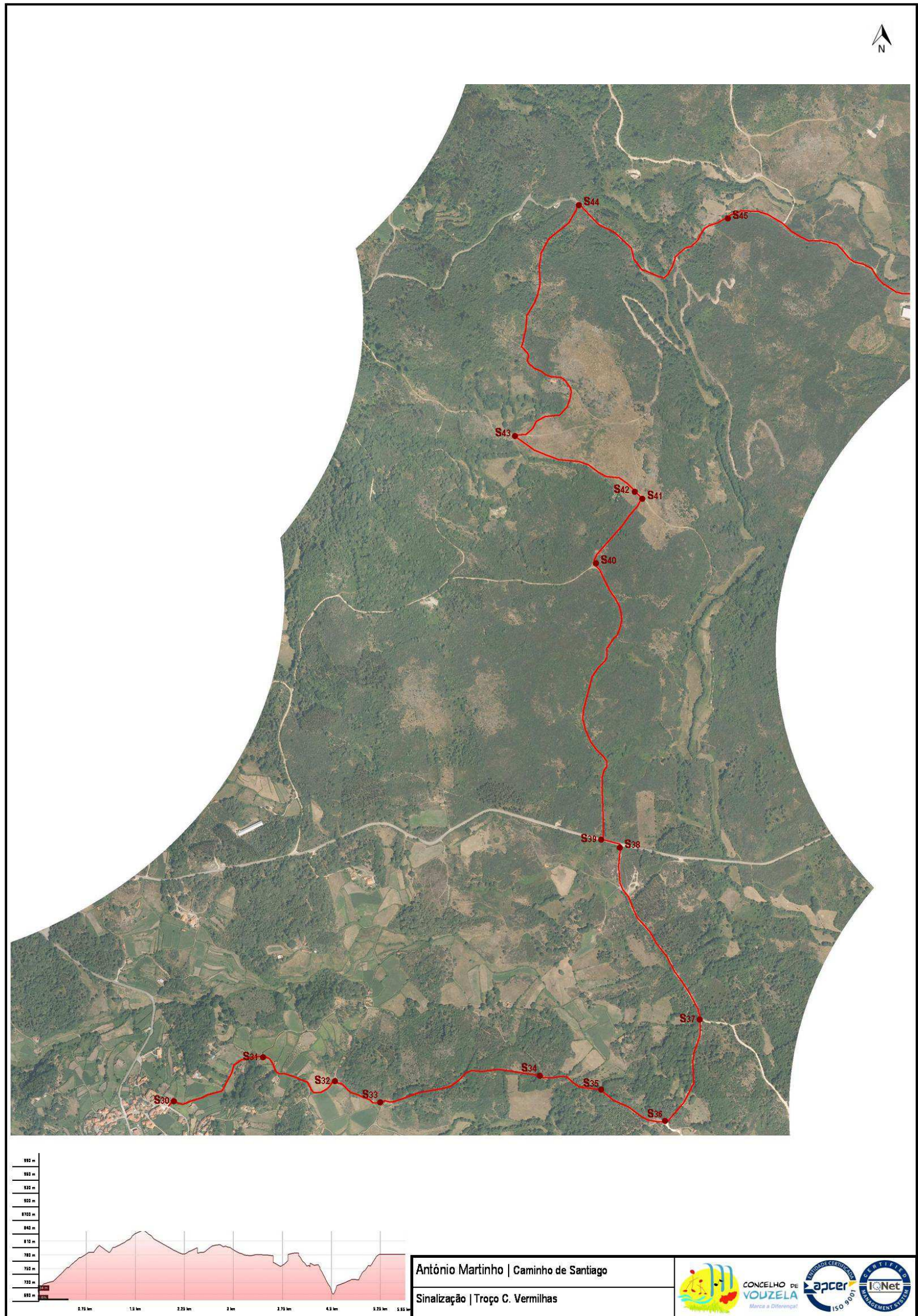
N.º	Descrição		Concelho	Freguesia	Lugar	Coordenadas
PI 37	Topónimo	Caminho	Vouzela	Carvalhal de Vermilhas	Vermilhas	N 40º 39' 32,1'' O 08º 08' 45,7''
	Categoria	Arqueológico/Etnológico				
	Valor patrimonial	Médio baixo				
	Estado de conservação	Razoável				
Enquadramento/Foto			Localização/Ortofotomapa			
						

N.º	Descrição		Concelho	Freguesia	Lugar	Coordenadas
PI 38	Topónimo	Alminha	Vouzela	Carvalhal de Vermilhas	Vermilhas	N 40º 39' 35,4'' O 08º 08' 40,7''
	Categoria	Etnológico				
	Valor patrimonial	Médio				
	Estado de conservação	Razoável				
Enquadramento/Foto			Localização/Ortofotomapa			
						

N.º	Descrição		Concelho	Freguesia	Lugar	Coordenadas
PI 39	Topónimo	<i>Carvalho Quercus Robur</i>	Vouzela	Carvalhal de Vermilhas	Vermilhas	N 40º 39' 33,5`` O 08º 08' 08,3``
	Categoria	Natural				
	Valor patrimonial	Médio baixo				
	Estado de conservação	-				
Enquadramento/Foto			Localização/Ortofotomapa			
						

N.º	Descrição		Concelho	Freguesia	Lugar	Coordenadas
PI 40	Topónimo	Dólmen Malh. Tojal Grande	Vouzela	Carvalhal de Vermilhas	Tojal	N 40º 39' 55,06`` O 08º 08' 06,69``
	Categoria	Arqueológico				
	Valor patrimonial	Elevado				
	Estado de conservação	Mau				
Enquadramento/Foto				Localização/Ortofotomapa		
FOTO Indisponível						

Troço Carvalho de Vermilhas: Sinalização





N.º	Material	Quantidade	Concelho	Freguesia	Lugar	Coordenadas
S30	Painel CS Dta.	-	Vouzela	Carvalhal de Vermilhas	Vermilhas	N 40º 39` 31,7`` O 08º 08` 48,6``
	Painel CS Esq.	1				
	Painel CS Fte.	1				
	Poste	1				
	Outros:	-				



Enquadramento/Foto







Localização/Ortofotomapa







N.º	Material	Quantidade	Concelho	Freguesia	Lugar	Coordenadas
S31	Painel CS Dta.	-	Vouzela	Carvalhal de Vermilhas	Vermilhas	N 40º 39` 35,5`` O 08º 08` 38,8``
	Painel CS Esq.	-				
	Painel CS Fte.	2				
	Poste	1				
	Outros:	-				
Enquadramento/Foto				Localização/Ortofotomapa		
						



N.º	Material	Quantidade	Concelho	Freguesia	Lugar	Coordenadas
S32	Painel CS Dta.	1	Vouzela	Carvalhal de Vermilhas	Vermilhas	N 40º 39` 33,4`` O 08º 08` 31,1``
	Painel CS Esq.	1				
	Painel CS Fte.	-				
	Poste	1				
	Outros:	-				
Enquadramento/Foto				Localização/Ortofotomapa		
						



N.º	Material	Quantidade	Concelho	Freguesia	Lugar	Coordenadas
S33	Painel CS Dta.	-	Vouzela	Carvalhal de Vermilhas	Vermilhas	N 40º 39' 34'' O 08º 08' 29''
	Painel CS Esq.	1				
	Painel CS Fte.	-				
	Poste	1				
	Outros:	-				
Enquadramento/Foto				Localização/Ortofotomapa		
						



N.º	Material	Quantidade	Concelho	Freguesia	Lugar	Coordenadas
S34	Painel CS Dta.	-	Vouzela	Carvalhal de Vermilhas	Vermilhas	N 40º 39' 33,6'' O 08º 08' 08,3''
	Painel CS Esq.	-				
	Painel CS Fte.	2				
	Poste	2				
	Outros:	-				
Enquadramento/Foto				Localização/Ortofotomapa		
						



N.º	Material	Quantidade	Concelho	Freguesia	Lugar	Coordenadas
S35	Painel CS Dta.	-	Vouzela	Carvalhal de Vermilhas	Vermilhas	N 40º 39' 32,6'' O 08º 08' 01,9''
	Painel CS Esq.	-				
	Painel CS Fte.	2				
	Poste	2				
	Outros:	-				
Enquadramento/Foto				Localização/Ortofotomapa		
						


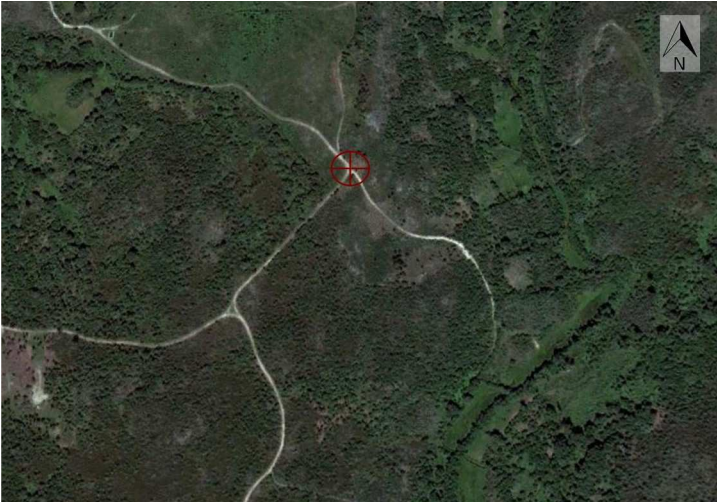
N.º	Material	Quantidade	Concelho	Freguesia	Lugar	Coordenadas
S36	Painel CS Dta.	-	Vouzela	Carvalhal de Vermilhas	Vermilhas	N 40º 39' 29,9`` O 08º 07' 54,7``
	Painel CS Esq.	-				
	Painel CS Fte.	2				
	Poste	2				
	Outros:	-				
Enquadramento/Foto				Localização/Ortofotomapa		
						



N.º	Material	Quantidade	Concelho	Freguesia	Lugar	Coordenadas
S37	Painel CS Dta.	-	Vouzela	Carvalhal de Vermilhas	Vermilhas	N 40º 39' 38,6`` O 08º 07' 50,7``
	Painel CS Esq.	-				
	Painel CS Fte.	2				
	Poste	1				
	Outros:	-				
Enquadramento/Foto				Localização/Ortofotomapa		
						



N.º	Material	Quantidade	Concelho	Freguesia	Lugar	Coordenadas
S38	Painel CS Dta.	1	Vouzela	Carvalhal de Vermilhas	Tojal	N 40º 39' 53,2'' O 08º 07' 59,7''
	Painel CS Esq.	1				
	Painel CS Fte.	-				
	Poste	1				
	Outros:	-				
Enquadramento/Foto				Localização/Ortofotomapa		
						



N.º	Material	Quantidade	Concelho	Freguesia	Lugar	Coordenadas
S39	Painel CS Dta.	1	Vouzela	Carvalhal de Vermilhas	Tojal	N 40º 39` 53,6`` O 08º 08` 01,7``
	Painel CS Esq.	1				
	Painel CS Fte.	-				
	Poste	1				
	Outros:	-				
Enquadramento/Foto				Localização/Ortofotomapa		
						



N.º	Material	Quantidade	Concelho	Freguesia	Lugar	Coordenadas
S40	Painel CS Dta.	1	Vouzela	Carvalhal de Vermilhas	Tojal/Penoit a	N 40º 40` 16,6`` O 08º 08` 02,6``
	Painel CS Esq.	1				
	Painel CS Fte.	-				
	Poste	2				
	Outros:	-				
Enquadramento/Foto				Localização/Ortofotomapa		
						

N.º	Material	Quantidade	Concelho	Freguesia	Lugar	Coordenadas
S41	Painel CS Dta.	1	Vouzela	Cambra	Penoita	N 40º 40' 22,3'' O 08º 07' 57,2''
	Painel CS Esq.	1				
	Painel CS Fte.	-				
	Poste	1				
	Outros:	-				
Enquadramento/Foto				Localização/Ortofotomapa		
						

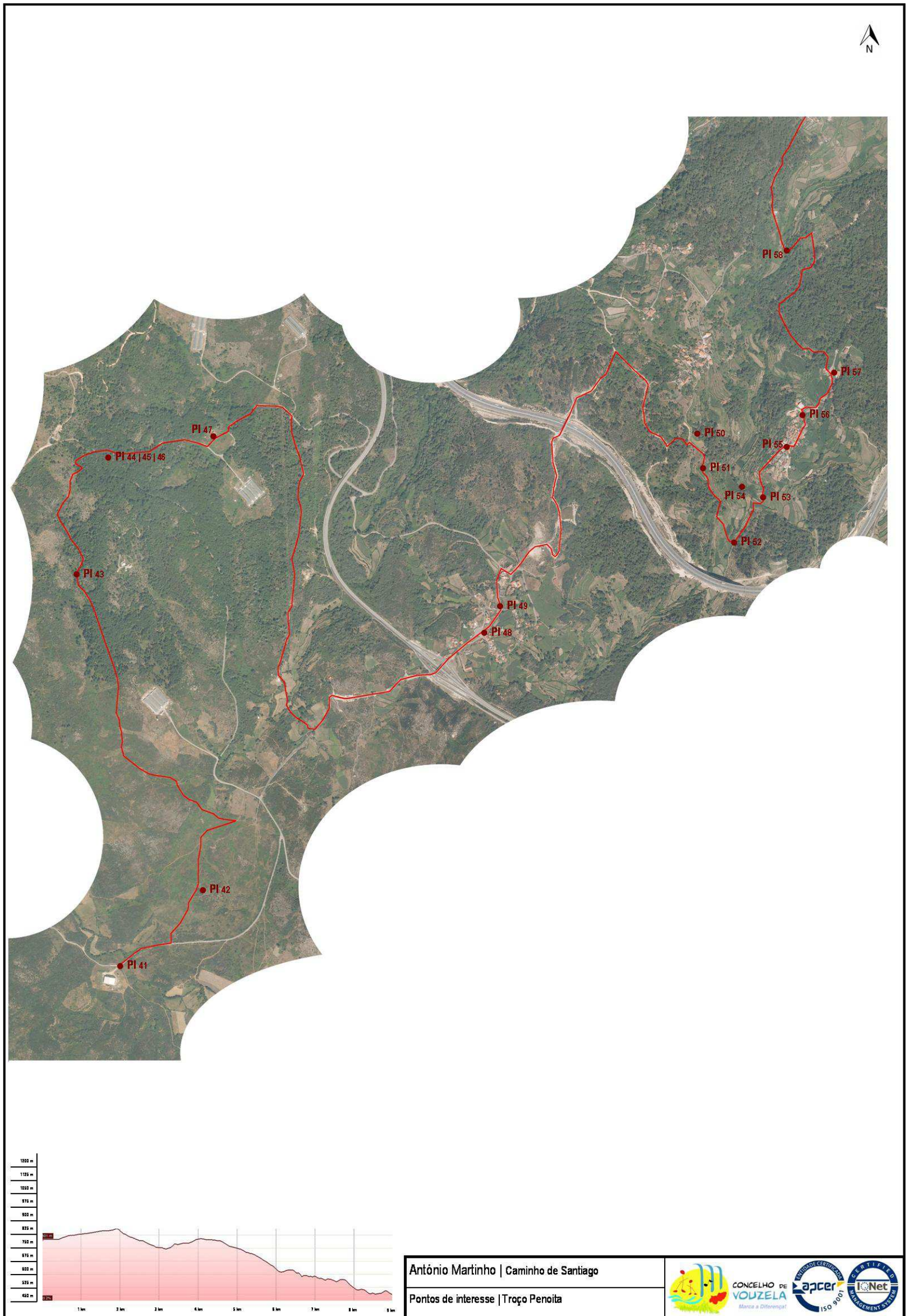
N.º	Material	Quantidade	Concelho	Freguesia	Lugar	Coordenadas
S42	Painel CS Dta.	-	Vouzela	Cambra	Penoita	N 40º 40' 22,9`` O 08º 07' 58,3``
	Painel CS Esq.	-				
	Painel CS Fte.	2				
	Poste	1				
	Outros:	-				
Enquadramento/Foto				Localização/Ortofotomapa		
						



N.º	Material	Quantidade	Concelho	Freguesia	Lugar	Coordenadas
S43	Painel CS Dta.	1	Vouzela	Cambra	Penoita	N 40º 40` 27,5`` O 08º 08` 11,0``
	Painel CS Esq.	1				
	Painel CS Fte.	-				
	Poste	1				
	Outros:	-				
Enquadramento/Foto				Localização/Ortofotomapa		
						



N.º	Material	Quantidade	Concelho	Freguesia	Lugar	Coordenadas
S44	Painel CS Dta.	1	Vouzela	Cambra	Penoita	N 40º 40` 46,7`` O 08º 08` 04,2``
	Painel CS Esq.	1				
	Painel CS Fte.	-				
	Poste	1				
	Outros:	-				
Enquadramento/Foto				Localização/Ortofotomapa		
						



N.º	Material	Quantidade	Concelho	Freguesia	Lugar	Coordenadas
S45	Painel CS Dta.	1	Vouzela	Ventosa	Penoita	N 40º 40` 46,7`` O 08º 08` 04,2``
	Painel CS Esq.	1				
	Painel CS Fte.	-				
	Poste	-				
	Outros:	-				
Enquadramento/Foto				Localização/Ortofotomapa		
						


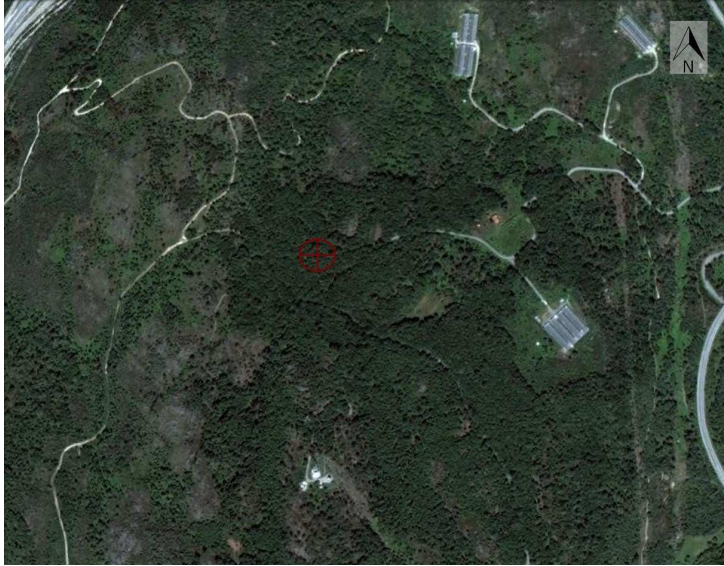
Troço Penoita: Pontos de interesse


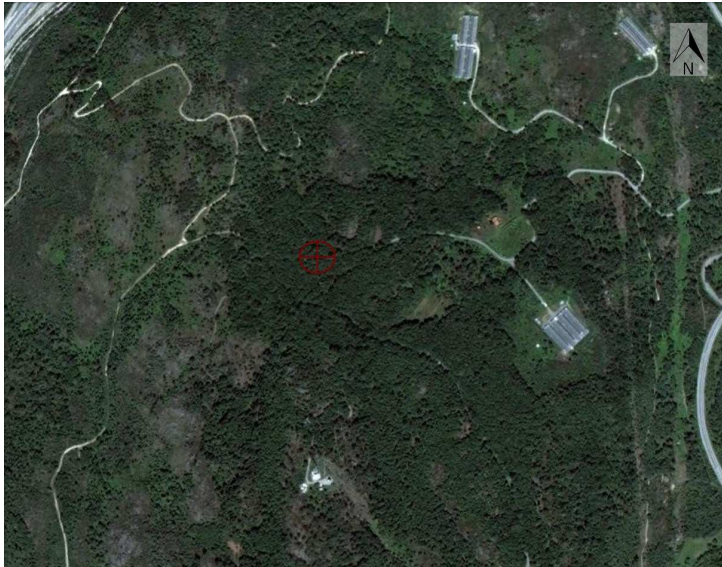




N.º	Descrição		Concelho	Freguesia	Lugar	Coordenadas
PI 42	Topónimo	Dólmen Malh. Cambarinho	Vouzela	Ventosa	Malhada	N 40º 39' 47,06`` O 08º 07' 13,2``
	Categoria	Arqueológico				
	Valor patrimonial	Elevado				
	Estado de conservação	Bom				
Enquadramento/Foto				Localização/Ortofotomapa		
						



N.º	Descrição		Concelho	Freguesia	Lugar	Coordenadas
PI 43	Topónimo	Pia da Barca	Vouzela	Ventosa	Penoita	N 40º 41' 25,8'' O 08º 07' 33,9''
	Categoria	Arqueológico/Geológico				
	Valor patrimonial	Médio baixo				
	Estado de conservação	Razoável				
Enquadramento/Foto			Localização/Ortofotomapa			
						



N.º	Descrição		Concelho	Freguesia	Lugar	Coordenadas
PI 44	Topónimo	Mata da Penoita	Vouzela	Ventosa	Penoita	N 40° 41' 35,6`` O 08° 07' 27,1``
	Categoria	Natural				
	Valor patrimonial	Médio				
	Estado de conservação	-				
Enquadramento/Foto				Localização/Ortofotomapa		
						



N.º	Descrição		Concelho	Freguesia	Lugar	Coordenadas
PI 45	Topónimo	Parque de Lazer da Penoita	Vouzela	Ventosa	Penoita	N 40º 41' 35,6`` O 08º 07' 27,1``
	Categoria	Equipamento Turístico				
	Valor patrimonial	-				
	Estado de conservação	Bom				
Enquadramento/Foto				Localização/Ortofotomapa		
						



N.º	Descrição		Concelho	Freguesia	Lugar	Coordenadas
PI 46	Topónimo	Fonte	Vouzela	Ventosa	Penoita	N 40º 41' 35,6`` O 08º 07' 27,1``
	Categoria	Arquitectónico/Etnológico				
	Valor patrimonial	Médio baixo				
	Estado de conservação	Mau				
Enquadramento/Foto			Localização/Ortofotomapa			
						



N.º	Descrição		Concelho	Freguesia	Lugar	Coordenadas
PI 47	Topónimo	Casa do Guarda Florestal	Vouzela	Ventosa	Penoita	N 40º 41' 38,1`` O 08º 07' 12,4``
	Categoria	Arquitectónico/Etnológico				
	Valor patrimonial	Médio baixo				
	Estado de conservação	Mau				
Enquadramento/Foto				Localização/Ortofotomapa		
						



N.º	Descrição		Concelho	Freguesia	Lugar	Coordenadas
PI 48	Topónimo	Fonte	Vouzela	Ventosa	Joana Martins	N 40º 41` 16,2`` O 08º 06` 32,6``
	Categoria	Arquitectónico/Etnológico				
	Valor patrimonial	Médio baixo				
	Estado de conservação	Razoável				
Enquadramento/Foto				Localização/Ortofotomapa		
						

N.º	Descrição		Concelho	Freguesia	Lugar	Coordenadas
PI 49	Topónimo	Fonte	Vouzela	Ventosa	Joana Martins	N 40º 41` 19,3`` O 08º 06` 30,8``
	Categoria	Arquitectónico/Etnológico				
	Valor patrimonial	Médio baixo				
	Estado de conservação	Mau				
Enquadramento/Foto			Localização/Ortofotomapa			
						



N.º	Descrição		Concelho	Freguesia	Lugar	Coordenadas
PI 50	Topónimo	Escola/Alojamento	Vouzela	Ventosa	Ansara	N 40º 41` 38,1`` O 08º 06` 01,6``
	Categoria	Arquitectónico/Etnológico				
	Valor patrimonial	Médio baixo				
	Estado de conservação	Mau				
Enquadramento/Foto				Localização/Ortofotomapa		
						



N.º	Descrição		Concelho	Freguesia	Lugar	Coordenadas
PI 51	Topónimo	Caminho	Vouzela	Ventosa	Ansara	N 40º 41' 34,7`` O 08º 06' 00,8``
	Categoria	Arqueológico/Etnológico				
	Valor patrimonial	Médio baixo				
	Estado de conservação	Razoável				
Enquadramento/Foto				Localização/Ortofotomapa		
						



N.º	Descrição		Concelho	Freguesia	Lugar	Coordenadas
PI 52	Topónimo	Pontão de pedra	Vouzela	Ventosa	Ansara/Covelo	N 40º 41' 26,5'' O 08º 05' 35,9''
	Categoria	Arquitectónico/Etnológico				
	Valor patrimonial	Médio				
	Estado de conservação	Razoável				
Enquadramento/Foto				Localização/Ortofotomapa		
						



N.º	Descrição		Concelho	Freguesia	Lugar	Coordenadas
PI 53	Topónimo	Levada	Vouzela	Ventosa	Covelo	N 40º 41' 31,3`` O 08º 05' 51,7``
	Categoria	Arquitectónico/Etnológico				
	Valor patrimonial	Médio baixo				
	Estado de conservação	Bom				
Enquadramento/Foto			Localização/Ortofotomapa			
						

N.º	Descrição		Concelho	Freguesia	Lugar	Coordenadas
PI 54	Topónimo	Alminha	Vouzela	Ventosa	Covelo	N 40º 41' 32,4`` O 08º 05' 54,5``
	Categoria	Etnológico				
	Valor patrimonial	Médio				
	Estado de conservação	Razoável				
Enquadramento/Foto				Localização/Ortofotomapa		
						

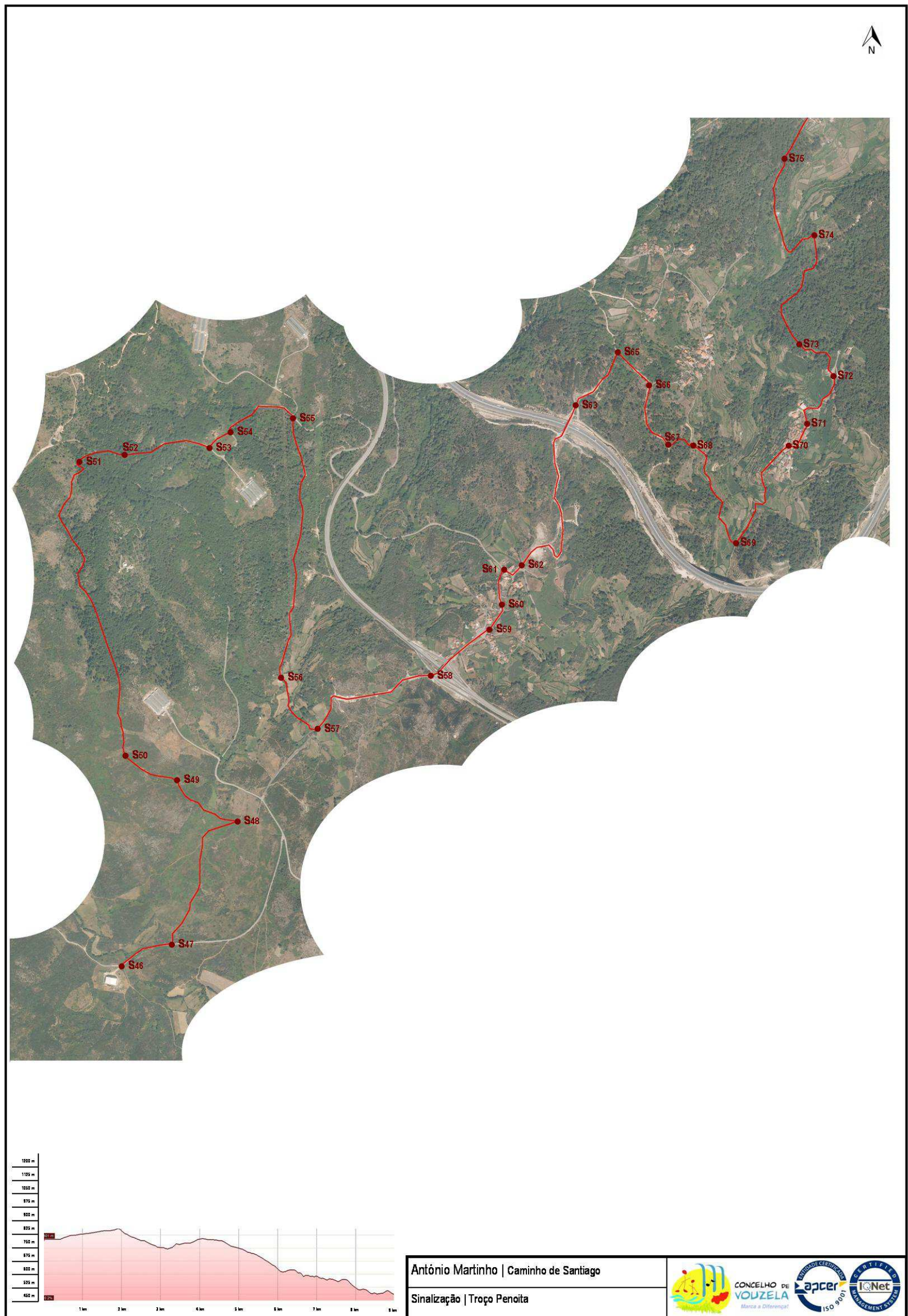
N.º	Descrição		Concelho	Freguesia	Lugar	Coordenadas
PI 55	Topónimo	Fonte	Vouzela	Ventosa	Covelo	N 40º 41' 37,1`` O 08º 05' 48,4``
	Categoria	Arquitectónico/Etnológico				
	Valor patrimonial	Médio baixo				
	Estado de conservação	Mau				
Enquadramento/Foto			Localização/Ortofotomapa			
						



N.º	Descrição		Concelho	Freguesia	Lugar	Coordenadas
PI 56	Topónimo	Alminha	Vouzela	Ventosa	Covelo	N 40º 40' 40,7`` O 08º 05' 45,9``
	Categoria	Etnológico				
	Valor patrimonial	Médio				
	Estado de conservação	Razoável				
Enquadramento/Foto			Localização/Ortofotomapa			
						

N.º	Descrição		Concelho	Freguesia	Lugar	Coordenadas
PI 57	Topónimo	Alminha	Vouzela	Ventosa	Covelo	N 40º 41` 45,2`` O 08º 05` 41,9``
	Categoria	Etnológico				
	Valor patrimonial	Médio				
	Estado de conservação	Mau				
Enquadramento/Foto			Localização/Ortofotomapa			
						

N.º	Descrição		Concelho	Freguesia	Lugar	Coordenadas
PI 58	Topónimo	Pontão de pedra	Vouzela	Ventosa	Covelo/Silvit e	N 40º 41` 45,2`` O 08º 05` 41,9``
	Categoria	Arquitectónico/Etnológico				
	Valor patrimonial	Médio				
	Estado de conservação	Mau				
Enquadramento/Foto				Localização/Ortofotomapa		
						

Troço Penoita: Sinalização





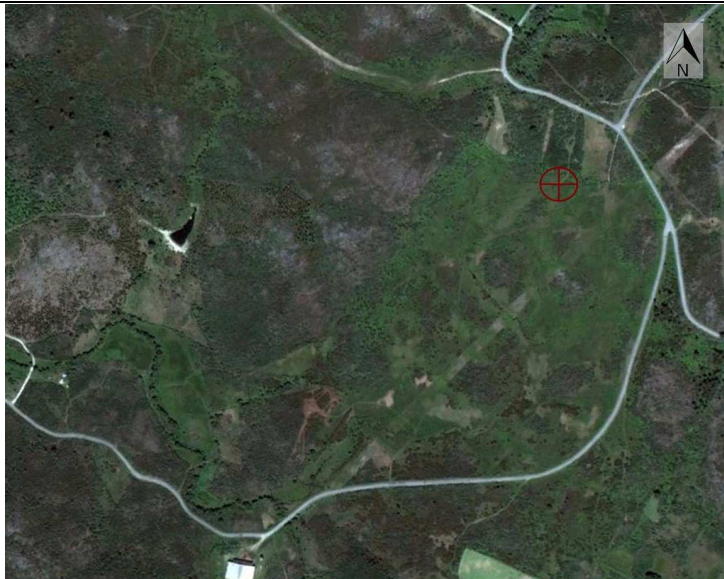
N.º	Material	Quantidade	Concelho	Freguesia	Lugar	Coordenadas
S46	Painel CS Dta.	1	Vouzela	Ventosa	Penoita	N 40º 40` 39,3`` O 08º 07` 26,4``
	Painel CS Esq.	1				
	Painel CS Fte.	-				
	Poste	-				
	Outros: Utilização da sinalização de Percorso Pedestre;	-				
Enquadramento/Foto				Localização/Ortofotomapa		
						

N.º	Material	Quantidade	Concelho	Freguesia	Lugar	Coordenadas
S47	Painel CS Dta.	1	Vouzela	Ventosa	Penoita	N 40º 40` 41,8`` O 08º 07` 18,7``
	Painel CS Esq.	1				
	Painel CS Fte.	-				
	Poste	-				
	Outros: Utilização da sinalização de Percurso Pedestre;	-				

Enquadramento/Foto

Localização/Ortofotomapa

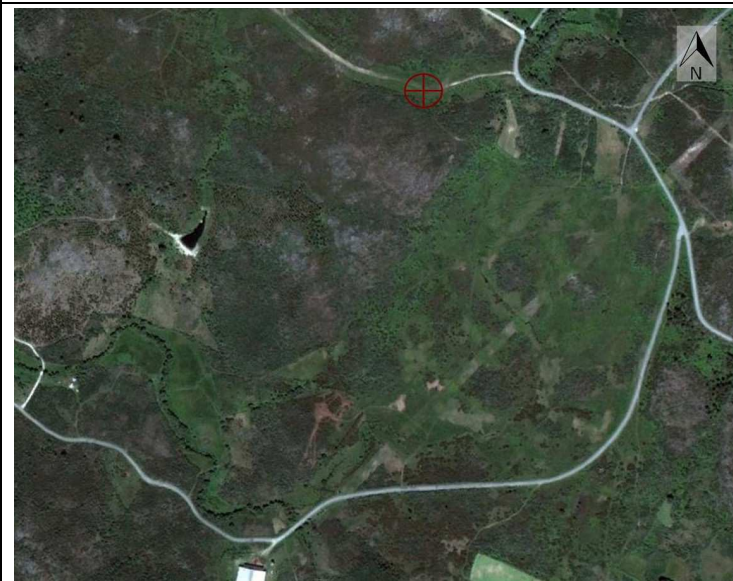




N.º	Material	Quantidade	Concelho	Freguesia	Lugar	Coordenadas
S48	Painel CS Dta.	1	Vouzela	Ventosa	Penoita	N 40º 40' 41,8`` O 08º 07' 18,7``
	Painel CS Esq.	1				
	Painel CS Fte.	-				
	Poste	-				
	Outros: Utilização da sinalização de Percorso Pedestre;	-				
Enquadramento/Foto				Localização/Ortofotomapa		
						


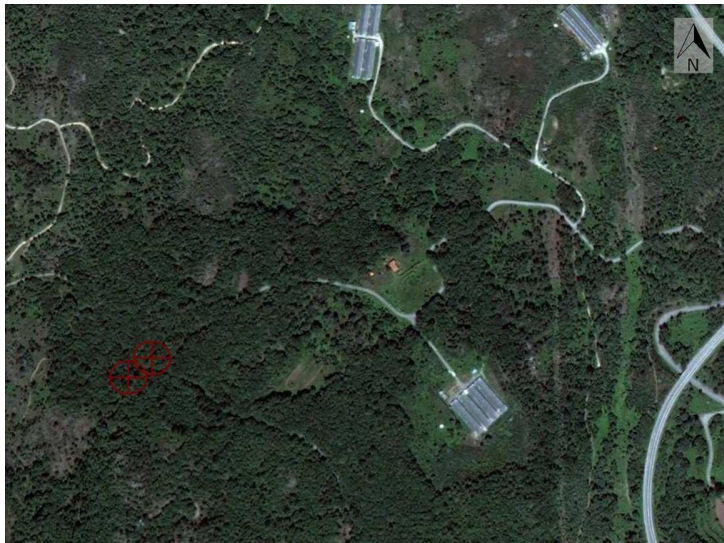
N.º	Material	Quantidade	Concelho	Freguesia	Lugar	Coordenadas
S49	Painel CS Dta.	1	Vouzela	Ventosa	Penoita	N 40º 40` 49,6`` O 08º 07` 17,8``
	Painel CS Esq.	1				
	Painel CS Fte.	-				
	Poste	-				
	Outros: Utilização da sinalização de Percurso Pedestre;	-				


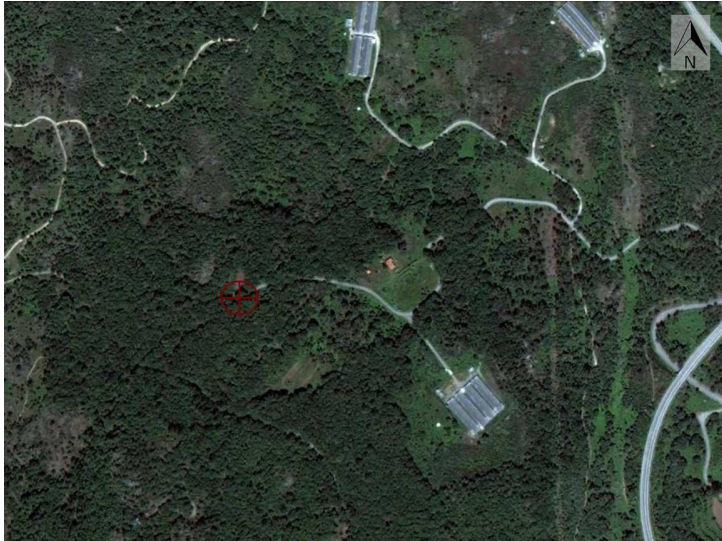
Enquadramento/Foto


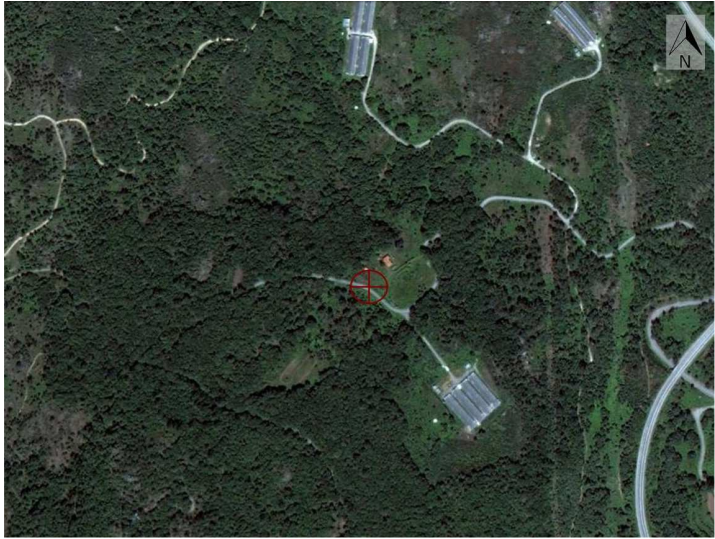
Localização/Ortofotomapa


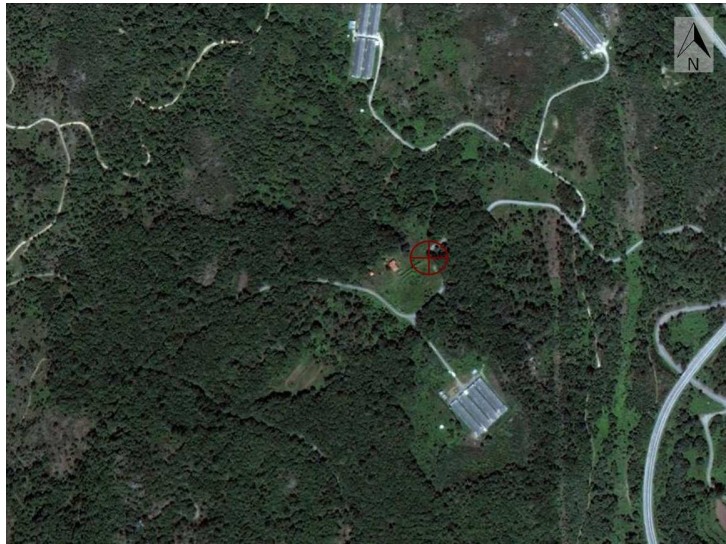



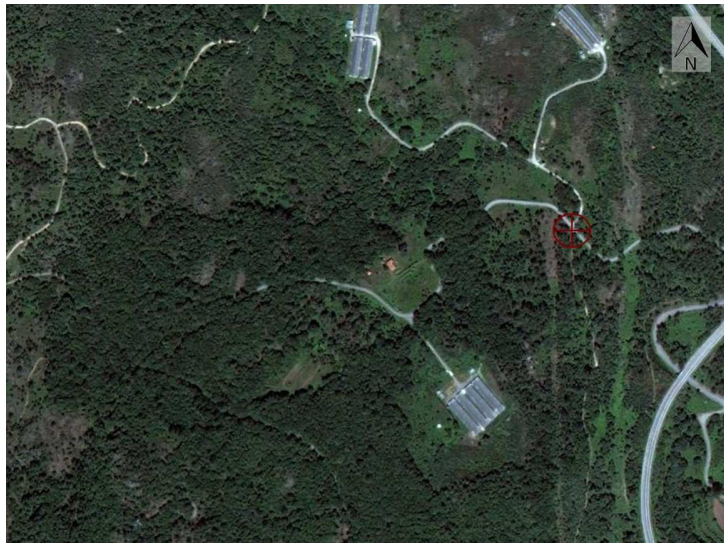
N.º	Material	Quantidade	Concelho	Freguesia	Lugar	Coordenadas
S50	Painel CS Dta.	-	Vouzela	Ventosa	Penoita	N 40º 41' 03,1`` O 08º 07' 26,02``
	Painel CS Esq.	1				
	Painel CS Fte.	1				
	Poste	-				
	Outros: Utilização da sinalização de Percurso Pedestre;	-				
Enquadramento/Foto				Localização/Ortofotomapa		
						



N.º	Material	Quantidade	Concelho	Freguesia	Lugar	Coordenadas
S51	Painel CS Dta.	-	Vouzela	Ventosa	Penoita	N 40º 41' 33,5`` O 08º 07' 27,3``
	Painel CS Esq.	1				
	Painel CS Fte.	1				
	Poste	-				
	Outros: Utilização da sinalização de Percorso Pedestre;	-				
Enquadramento/Foto				Localização/Ortofotomapa		
						



N.º	Material	Quantidade	Concelho	Freguesia	Lugar	Coordenadas
S52	Painel CS Dta.	-	Vouzela	Ventosa	Penoita	N 40º 41' 36,7`` O 08º 07' 21,1``
	Painel CS Esq.	1				
	Painel CS Fte.	1				
	Poste	-				
	Outros: Utilização da sinalização de Percurso Pedestre;	-				
Enquadramento/Foto				Localização/Ortofotomapa		
						

N.º	Material	Quantidade	Concelho	Freguesia	Lugar	Coordenadas
S53	Painel CS Dta.	1	Vouzela	Ventosa	Penoita	N 40º 41' 37,07'' O 08º 07' 13,6''
	Painel CS Esq.	1				
	Painel CS Fte.	-				
	Poste	1				
	Outros:	-				
Enquadramento/Foto				Localização/Ortofotomapa		
						



N.º	Material	Quantidade	Concelho	Freguesia	Lugar	Coordenadas
S54	Painel CS Dta.	-	Vouzela	Ventosa	Penoita	N 40º 41' 38,6`` O 08º 07' 10,2``
	Painel CS Esq.	1				
	Painel CS Fte.	1				
	Poste	1				
	Outros:	-				
Enquadramento/Foto				Localização/Ortofotomapa		
						



N.º	Material	Quantidade	Concelho	Freguesia	Lugar	Coordenadas
S55	Painel CS Dta.	-	Vouzela	Ventosa	Penoita	N 40º 41' 40,1'' O 08º 07' 01,1''
	Painel CS Esq.	1				
	Painel CS Fte.	1				
	Poste	1				
	Outros:	-				
Enquadramento/Foto				Localização/Ortofotomapa		
						


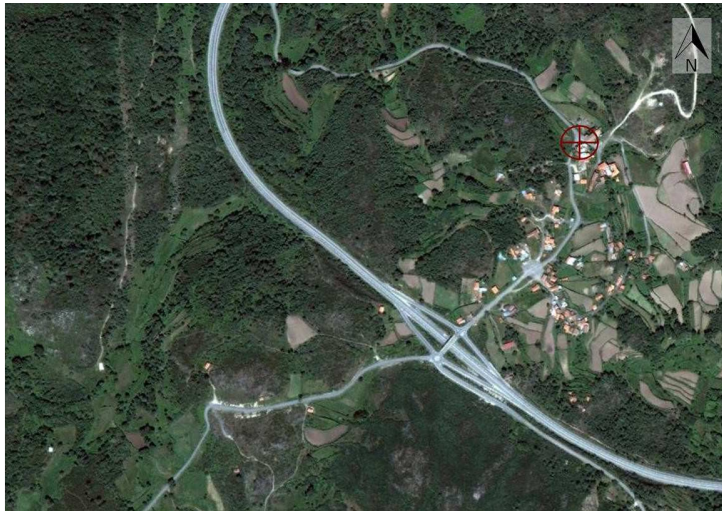
N.º	Material	Quantidade	Concelho	Freguesia	Lugar	Coordenadas
S56	Painel CS Dta.	1	Vouzela	Ventosa	Penoita	N 40º 41' 11,3'' O 08º 07' 02,8''
	Painel CS Esq.	1				
	Painel CS Fte.	-				
	Poste	1				
	Outros:	-				
Enquadramento/Foto				Localização/Ortofotomapa		
						



N.º	Material	Quantidade	Concelho	Freguesia	Lugar	Coordenadas
S57	Painel CS Dta.	-	Vouzela	Ventosa	Penoita	N 40º 41' 05,4`` O 08º 06' 57,5``
	Painel CS Esq.	1				
	Painel CS Fte.	1				
	Poste	-				
	Outros: Utilização da sinalização de Percorso Pedestre;	-				
Enquadramento/Foto				Localização/Ortofotomapa		
						



N.º	Material	Quantidade	Concelho	Freguesia	Lugar	Coordenadas
S58	Painel CS Dta.	-	Vouzela	Ventosa	Joana Martins	N 40º 41' 11,7`` O 08º 06' 40,3``
	Painel CS Esq.	1				
	Painel CS Fte.	1				
	Poste	-				
	Outros: Utilização da sinalização de Percorso Pedestre;	-				
Enquadramento/Foto				Localização/Ortofotomapa		
						



N.º	Material	Quantidade	Concelho	Freguesia	Lugar	Coordenadas
S59	Painel CS Dta.	-	Vouzela	Ventosa	Joana Martins	N 40º 41' 16,6`` O 08º 06' 32,8``
	Painel CS Esq.	-				
	Painel CS Fte.	2				
	Poste	-				
	Outros:	-				
Enquadramento/Foto				Localização/Ortofotomapa		
						



N.º	Material	Quantidade	Concelho	Freguesia	Lugar	Coordenadas
S60	Painel CS Dta.	-	Vouzela	Ventosa	Joana Martins	N 40º 41` 19,09`` O 08º 06` 30,2``
	Painel CS Esq.	-				
	Painel CS Fte.	2				
	Poste	-				
	Outros:	-				
Enquadramento/Foto				Localização/Ortofotomapa		
						



N.º	Material	Quantidade	Concelho	Freguesia	Lugar	Coordenadas
S61	Painel CS Dta.	-	Vouzela	Ventosa	Joana Martins	N 40º 41' 23,1'' O 08º 06' 30,2''
	Painel CS Esq.	-				
	Painel CS Fte.	2				
	Poste	1				
	Outros:	-				
Enquadramento/Foto				Localização/Ortofotomapa		
						



N.º	Material	Quantidade	Concelho	Freguesia	Lugar	Coordenadas
S62	Painel CS Dta.	-	Vouzela	Ventosa	Joana Martins	N 40º 41' 23,5'' O 08º 06' 27,8''
	Painel CS Esq.	-				
	Painel CS Fte.	2				
	Poste	1				
	Outros:	-				
Enquadramento/Foto				Localização/Ortofotomapa		
						



N.º	Material	Quantidade	Concelho	Freguesia	Lugar	Coordenadas
S63	Painel CS Dta.	-	Vouzela	Ventosa	Joana Martins	N 40º 41` 25,25`` O 08º 06` 30,8``
	Painel CS Esq.	1				
	Painel CS Fte.	-				
	Poste	1				
	Outros:	-				
Enquadramento/Foto				Localização/Ortofotomapa		
						



N.º	Material	Quantidade	Concelho	Freguesia	Lugar	Coordenadas
S64	Painel CS Dta.	1	Vouzela	Ventosa	Joana Martins	N 40º 41' 26,1'' O 08º 06' 31,6''
	Painel CS Esq.	-				
	Painel CS Fte.	-				
	Poste	1				
	Outros:	-				
Enquadramento/Foto				Localização/Ortofotomapa		
						



N.º	Material	Quantidade	Concelho	Freguesia	Lugar	Coordenadas
S65	Painel CS Dta.	-	Vouzela	Ventosa	Joana Martins	N 40º 41' 30,5'' O 08º 06' 33,2''
	Painel CS Esq.	-				
	Painel CS Fte.	2				
	Poste	1				
	Outros:	-				
Enquadramento/Foto				Localização/Ortofotomapa		
						



N.º	Material	Quantidade	Concelho	Freguesia	Lugar	Coordenadas
S66	Painel CS Dta.	-	Vouzela	Ventosa	Joana Martins	N 40º 41' 36,5'' O 08º 06' 31,8''
	Painel CS Esq.	-				
	Painel CS Fte.	2				
	Poste	1				
	Outros:	-				
Enquadramento/Foto				Localização/Ortofotomapa		
						



N.º	Material	Quantidade	Concelho	Freguesia	Lugar	Coordenadas
S67	Painel CS Dta.	-	Vouzela	Ventosa	Joana Martins	N 40º 41' 23,5'' O 08º 06' 27,8''
	Painel CS Esq.	-				
	Painel CS Fte.	2				
	Poste	1				
	Outros:	-				
Enquadramento/Foto				Localização/Ortofotomapa		
						



N.º	Material	Quantidade	Concelho	Freguesia	Lugar	Coordenadas
S68	Painel CS Dta.	1	Vouzela	Ventosa	Ansara	N 40º 41' 37,2`` O 08º 06' 02,5``
	Painel CS Esq.	1				
	Painel CS Fte.	-				
	Poste	1				
	Outros:	-				
Enquadramento/Foto				Localização/Ortofotomapa		
						



N.º	Material	Quantidade	Concelho	Freguesia	Lugar	Coordenadas
S69	Painel CS Dta.	1	Vouzela	Ventosa	Ansara/Cov elo	N 40º 41' 26,5`` O 08º 05' 55,8``
	Painel CS Esq.	1				
	Painel CS Fte.	-				
	Poste	1				
	Outros:	-				
Enquadramento/Foto				Localização/Ortofotomapa		
						



N.º	Material	Quantidade	Concelho	Freguesia	Lugar	Coordenadas
S70	Painel CS Dta.	2	Vouzela	Ventosa	Covelo	N 40º 41` 36,9`` O 08º 05` 48,6``
	Painel CS Esq.	2				
	Painel CS Fte.	-				
	Poste	2				
	Outros:	-				
Enquadramento/Foto				Localização/Ortofotomapa		
						

N.º	Material	Quantidade	Concelho	Freguesia	Lugar	Coordenadas
S71	Painel CS Dta.	-	Vouzela	Ventosa	Covelo	N 40º 41' 36,9'' O 08º 05' 48,6''
	Painel CS Esq.	-				
	Painel CS Fte.	2				
	Poste	-				
	Outros:	-				
Enquadramento/Foto				Localização/Ortofotomapa		
						

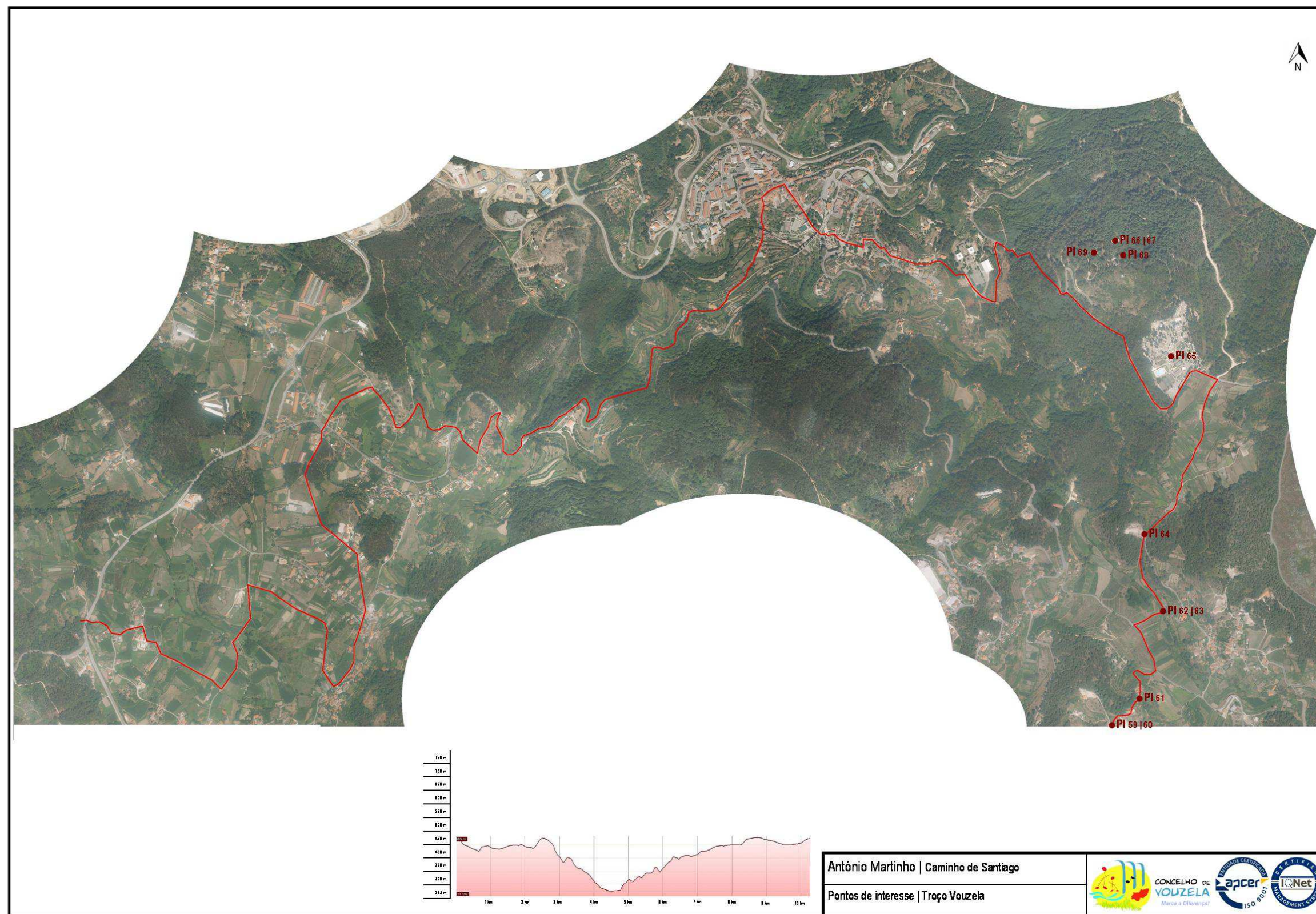
N.º	Material	Quantidade	Concelho	Freguesia	Lugar	Coordenadas
S72	Painel CS Dta.	1	Vouzela	Ventosa	Covelo	N 40º 41' 44,9`` O 08º 05' 41,8``
	Painel CS Esq.	1				
	Painel CS Fte.	-				
	Poste	1				
	Outros:	-				
Enquadramento/Foto				Localização/Ortofotomapa		
						



N.º	Material	Quantidade	Concelho	Freguesia	Lugar	Coordenadas
S73	Painel CS Dta.	-	Vouzela	Ventosa	Covelo	N 40º 41' 47,6'' O 08º 05' 48,8''
	Painel CS Esq.	1				
	Painel CS Fte.	1				
	Poste	1				
	Outros:	-				
Enquadramento/Foto				Localização/Ortofotomapa		
						



N.º	Material	Quantidade	Concelho	Freguesia	Lugar	Coordenadas
S74	Painel CS Dta.	1	Vouzela	Ventosa	Covelo	N 40º 42' 00,3'' O 08º 05' 44,6''
	Painel CS Esq.	1				
	Painel CS Fte.	-				
	Poste	1				
	Outros:	-				
Enquadramento/Foto				Localização/Ortofotomapa		
						



N.º	Material	Quantidade	Concelho	Freguesia	Lugar	Coordenadas
S75	Painel CS Dta.	1	Vouzela	Ventosa	Silvite	N 40º 42` 08,9`` O 08º 05` 49,5``
	Painel CS Esq.	1				
	Painel CS Fte.	-				
	Poste	1				
	Outros:	-				
Enquadramento/Foto				Localização/Ortofotomapa		
						



Troço Vouzela: Pontos de interesse







N.º	Descrição		Concelho	Freguesia	Lugar	Coordenadas
PI 59	Topónimo	Fonte	Vouzela	Ventosa	Covelo/Silvit e	N 40º 42` 14,04`` O 08º 05` 44,90``
	Categoria	Arquitectónico/Etnológico				
	Valor patrimonial	Médio baixo				
	Estado de conservação	Razoável				
Enquadramento/Foto			Localização/Ortofotomapa			
						



N.º	Descrição		Concelho	Freguesia	Lugar	Coordenadas
PI 60	Topónimo	Alminha	Vouzela	Ventosa	Covelo/Silvit e	N 40º 42` 14,37`` O 08º 05` 45,07``
	Categoria	Etnológico				
	Valor patrimonial	Médio				
	Estado de conservação	Razoável				
Enquadramento/Foto			Localização/Ortofotomapa			
						

N.º	Descrição		Concelho	Freguesia	Lugar	Coordenadas
PI 61	Topónimo	Fonte	Vouzela	Ventosa	Covelo/Silvit e	N 40º 42` 14,37`` O 08º 05` 45,07``
	Categoria	Arquitectónico/Etnológico				
	Valor patrimonial	Médio baixo				
	Estado de conservação	Razoável				
Enquadramento/Foto			Localização/Ortofotomapa			
						



N.º	Descrição		Concelho	Freguesia	Lugar	Coordenadas
PI 62	Topónimo	Ponte medieval	Vouzela	Ventosa	Vila Nova	N 40º 42' 28,72`` O 08º 05' 36,88``
	Categoria	Arquitectónico/Etnológico				
	Valor patrimonial	Médio				
	Estado de conservação	Razoável				
Enquadramento/Foto			Localização/Ortofotomapa			
						

N.º	Descrição		Concelho	Freguesia	Lugar	Coordenadas
PI 63	Topónimo	Parque de Lazer da Penoita	Vouzela	Ventosa	Vila Nova	N 40º 42' 28,72`` O 08º 05' 36,88``
	Categoria	Equipamento Turístico				
	Valor patrimonial	-				
	Estado de conservação	Bom				
Enquadramento/Foto			Localização/Ortofotomapa			
						



N.º	Descrição		Concelho	Freguesia	Lugar	Coordenadas
PI 64	Topónimo	Alminha	Vouzela	Ventosa	Vila Nova	N 40º 42' 38,76`` O 08º 05' 39,48``
	Categoria	Etnológico				
	Valor patrimonial	Médio				
	Estado de conservação	Razoável				
Enquadramento/Foto			Localização/Ortofotomapa			
						



N.º	Descrição		Concelho	Freguesia	Lugar	Coordenadas
PI 65	Topónimo	Parque de Campismo	Vouzela	Vouzela	N. Sr.ª do Castelo	N 40º 43' 00,71`` O 08º 05' 35,48``
	Categoria	Equipamento Turístico				
	Valor patrimonial	-				
	Estado de conservação	Bom				
Enquadramento/Foto			Localização/Ortofotomapa			
						



N.º	Descrição		Concelho	Freguesia	Lugar	Coordenadas
PI 66	Topónimo	Capela (N.ª Sr.ª do Castelo)	Vouzela	Vouzela	N. Sr.ª do Castelo	N 40º 43` 16,55`` O 08º 05` 44,40``
	Categoria	Arquitectónico/Etnológico				
	Valor patrimonial	Médio				
	Estado de conservação	Bom				
Enquadramento/Foto				Localização/Ortofotomapa		
						



N.º	Descrição		Concelho	Freguesia	Lugar	Coordenadas
PI 67	Topónimo	Igreja Matriz	Vouzela	Vouzela	Vouzela	N 40º 43' 17,97`` O 08º 06' 32,19``
	Categoria	Arquitectónico/Etnológico				
	Valor patrimonial	Elevado				
	Estado de conservação	Bom				
Enquadramento/Foto			Localização/Ortofotomapa			
 <p>Obeta@2007-10-05</p>						


N.º	Descrição		Concelho	Freguesia	Lugar	Coordenadas
PI 68	Topónimo	Locomotiva a vapor	Vouzela	Vouzela	Vouzela	N 40º 43' 19,30`` O 08º 06' 33,60``
	Categoria	Etnológico				
	Valor patrimonial	Médio				
	Estado de conservação	Bom				
Enquadramento/Foto			Localização/Ortofotomapa			
						

N.º	Descrição		Concelho	Freguesia	Lugar	Coordenadas
PI 69	Topónimo	Ponte C. de Ferro	Vouzela	Vouzela	Vouzela	N 40º 43' 16,53'' O 08º 06' 36,07''
	Categoria	Arquitectónico/Etnológico				
	Valor patrimonial	Médio				
	Estado de conservação	Bom				
Enquadramento/Foto			Localização/Ortofotomapa			
						



N.º	Descrição		Concelho	Freguesia	Lugar	Coordenadas
PI 70	Topónimo	Pelourinho	Vouzela	Vouzela	Vouzela	N 40º 43' 23,88`` O 08º 06' 39,41``
	Categoria	Arquitectónico/Etnológico				
	Valor patrimonial	Médio				
	Estado de conservação	Bom				
Enquadramento/Foto			Localização/Ortofotomapa			
						


N.º	Descrição		Concelho	Freguesia	Lugar	Coordenadas
PI 71	Topónimo	Igreja da Misericórdia	Vouzela	Vouzela	Vouzela	N 40º 43' 23,88`` O 08º 06' 39,41``
	Categoria	Arquitectónico/Etnológico				
	Valor patrimonial	Médio				
	Estado de conservação	Bom				
Enquadramento/Foto			Localização/Ortofotomapa			
						



N.º	Descrição		Concelho	Freguesia	Lugar	Coordenadas
PI 72	Topónimo	Biblioteca	Vouzela	Vouzela	Vouzela	N 40º 43' 24,20`` O 08º 06' 40,91``
	Categoria	Arquitectónico/Etnológico				
	Valor patrimonial	Médio				
	Estado de conservação	Bom				
Enquadramento/Foto			Localização/Ortofotomapa			
						



N.º	Descrição		Concelho	Freguesia	Lugar	Coordenadas
PI 73	Topónimo	Câmara Municipal	Vouzela	Vouzela	Vouzela	N 40º 43' 21,02`` O 08º 06' 34,77``
	Categoria	Arquitectónico/Etnológico				
	Valor patrimonial	Médio				
	Estado de conservação	Bom				
Enquadramento/Foto			Localização/Ortofotomapa			
						



N.º	Descrição		Concelho	Freguesia	Lugar	Coordenadas
PI 74	Topónimo	Mercado Municipal	Vouzela	Vouzela	Vouzela	N 40º 43' 22,18`` O 08º 06' 39,58``
	Categoria	Arquitectónico/Etnológico				
	Valor patrimonial	Médio				
	Estado de conservação	Bom				
Enquadramento/Foto				Localização/Ortofotomapa		
						



N.º	Descrição		Concelho	Freguesia	Lugar	Coordenadas
PI 75	Topónimo	Posto de Turismo	Vouzela	Vouzela	Vouzela	N 40º 43' 22,18`` O 08º 06' 39,58``
	Categoria	Equipamento Turístico				
	Valor patrimonial	Médio				
	Estado de conservação	Bom				
Enquadramento/Foto				Localização/Ortofotomapa		
						



N.º	Descrição		Concelho	Freguesia	Lugar	Coordenadas
PI 76	Topónimo	Percurso Pedestre	Vouzela	Vouzela	Vouzela	N 40º 43' 17,83`` O 08º 06' 34,29``
	Categoria	Equipamento Turístico				
	Valor patrimonial	-				
	Estado de conservação	-				
Enquadramento/Foto				Localização/Ortofotomapa		
						


N.º	Descrição		Concelho	Freguesia	Lugar	Coordenadas
PI 77	Topónimo	Capela de S. Frei Gil	Vouzela	Vouzela	Vouzela	N 40º 43' 22,08`` O 08º 06' 43,60``
	Categoria	Arquitectónico/Etnológico				
	Valor patrimonial	Médio				
	Estado de conservação	Bom				
Enquadramento/Foto				Localização/Ortofotomapa		
						


N.º	Descrição		Concelho	Freguesia	Lugar	Coordenadas
PI 78	Topónimo	Rua da Ponte	Vouzela	Vouzela	Vouzela	N 40º 43' 19,75`` O 08º 06' 44,17``
	Categoria	Arquitectónico/Etnológico				
	Valor patrimonial	Médio				
	Estado de conservação	Bom				
Enquadramento/Foto			Localização/Ortofotomapa			
						


N.º	Descrição		Concelho	Freguesia	Lugar	Coordenadas
PI 79	Topónimo	Ponte romana	Vouzela	Vouzela	Vouzela	N 40º 43' 19,75`` O 08º 06' 44,17``
	Categoria	Arquitectónico/Etnológico				
	Valor patrimonial	Médio				
	Estado de conservação	Bom				
Enquadramento/Foto			Localização/Ortofotomapa			
						


N.º	Descrição		Concelho	Freguesia	Lugar	Coordenadas
PI 80	Topónimo	Fonte da Nogueira	Vouzela	Vouzela	Vouzela	N 40º 43` 16,75`` O 08º 06` 40,30``
	Categoria	Arquitectónico/Etnológico				
	Valor patrimonial	Médio				
	Estado de conservação	Bom				
Enquadramento/Foto				Localização/Ortofotomapa		
						


N.º	Descrição		Concelho	Freguesia	Lugar	Coordenadas
PI 81	Topónimo	Brasões	Vouzela	Vouzela	Vouzela	N 40º 43` 19,75`` O 08º 06` 44,17``
	Categoria	Arquitectónico/Etnológico				
	Valor patrimonial	Médio				
	Estado de conservação	Bom				
Enquadramento/Foto				Localização/Ortofotomapa		
						



N.º	Descrição		Concelho	Freguesia	Lugar	Coordenadas
PI 82	Topónimo	Restaurante Forno do Rei	Vouzela	Vouzela	Vouzela	N 40º 43' 24,03'' O 08º 06' 45,81''
	Categoria	Equipamento turístico				
	Valor patrimonial	-				
	Estado de conservação	-				
Enquadramento/Foto				Localização/Ortofotomapa		
FOTO Indisponível						

N.º	Descrição		Concelho	Freguesia	Lugar	Coordenadas
PI 82	Topónimo	Restaurante O meu menino	Vouzela	Vouzela	Vouzela	N 40º 43` 24,03`` O 08º 06` 45,81``
	Categoria	Equipamento turístico				
	Valor patrimonial	-				
	Estado de conservação	-				
Enquadramento/Foto				Localização/Ortofotomapa		
FOTO Indisponível						

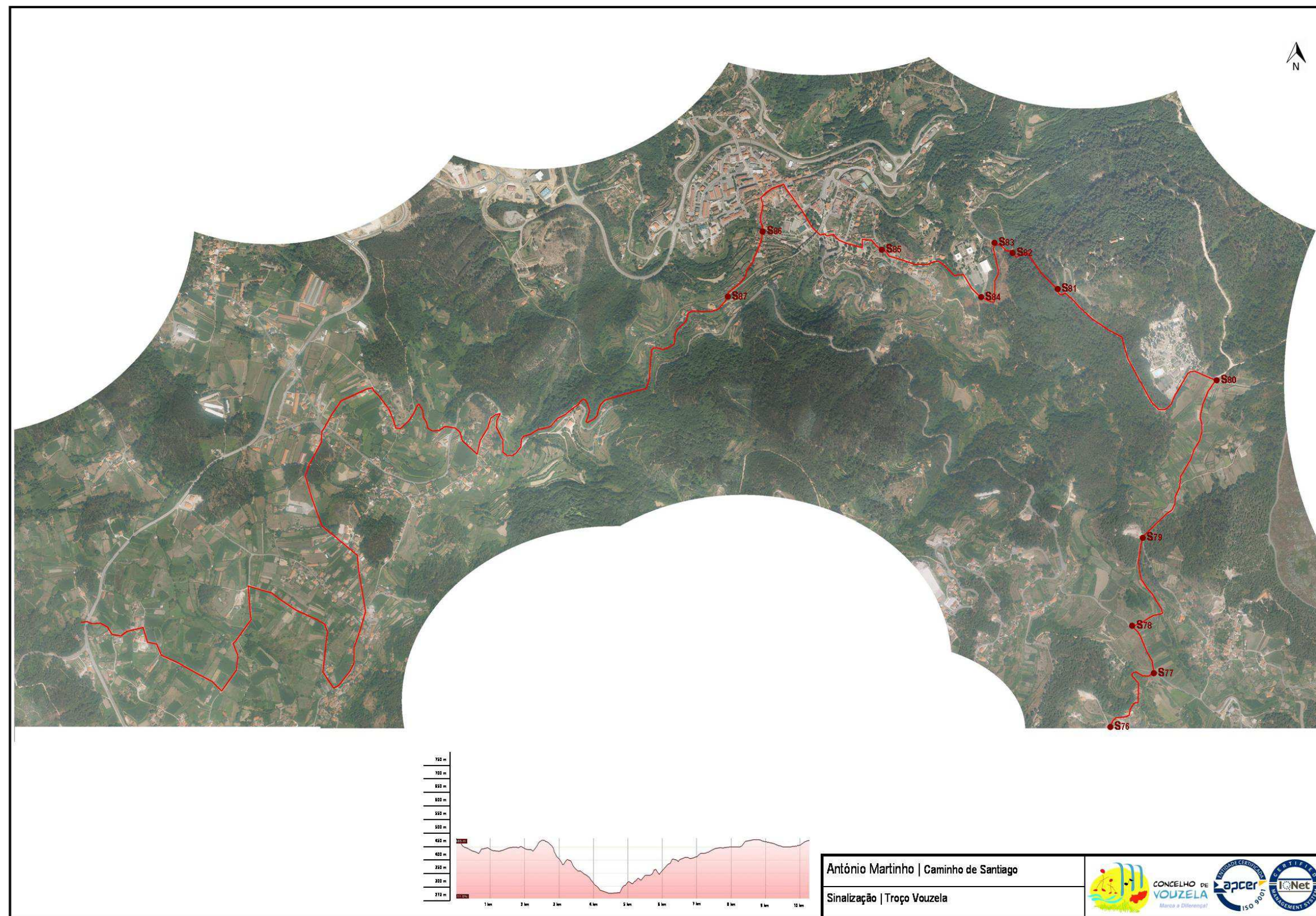
N.º	Descrição		Concelho	Freguesia	Lugar	Coordenadas
PI 83	Topónimo	Restaurante O Regalinho	Vouzela	Vouzela	Vouzela	N 40º 43' 22,10`` O 08º 06' 37,51``
	Categoria	Equipamento turístico				
	Valor patrimonial	-				
	Estado de conservação	-				
Enquadramento/Foto				Localização/Ortofotomapa		
FOTO Indisponível						



N.º	Descrição		Concelho	Freguesia	Lugar	Coordenadas
PI 84	Topónimo	Restaurante Q. da Cavada	Vouzela	Vouzela	Vouzela	N 40º 43` 18,55`` O 08º 06` 16,51``
	Categoria	Equipamento turístico				
	Valor patrimonial	-				
	Estado de conservação	-				
Enquadramento/Foto			Localização/Ortofotomapa			
FOTO Indisponível						



N.º	Descrição		Concelho	Freguesia	Lugar	Coordenadas
PI 85	Topónimo	Restaurante Manjar no Pau	Vouzela	Vouzela	Vouzela	N 40º 43' 23,87`` O 08º 06' 43,93``
	Categoria	Equipamento turístico				
	Valor patrimonial	-				
	Estado de conservação	-				
Enquadramento/Foto				Localização/Ortofotomapa		
FOTO Indisponível						



N.º	Descrição		Concelho	Freguesia	Lugar	Coordenadas
PI 86	Topónimo	Torre Medieval	Vouzela	Vouzela	Vouzela	N 40º 42' 55,67`` O 08º 07' 46,14``
	Categoria	Arquitectónico/Etnológico				
	Valor patrimonial	Médio				
	Estado de conservação	Bom				
Enquadramento/Foto			Localização/Ortofotomapa			
						



Troço Vouzela: Sinalização







N.º	Material	Quantidade	Concelho	Freguesia	Lugar	Coordenadas
S76	Painel CS Dta.	-	Vouzela	Ventosa	Silvite	N 40º 42` 14,04`` O 08º 05` 44,90``
	Painel CS Esq.	-				
	Painel CS Fte.	2				
	Poste	-				
	Outros:	-				
Enquadramento/Foto				Localização/Ortofotomapa		
						

N.º	Material	Quantidade	Concelho	Freguesia	Lugar	Coordenadas
S77	Painel CS Dta.	-	Vouzela	Ventosa	Silvite	N 40º 42` 21,20`` O 08º 05` 47,46``
	Painel CS Esq.	1				
	Painel CS Fte.	1				
	Poste	-				
	Outros:	-				
Enquadramento/Foto				Localização/Ortofotomapa		
						

N.º	Material	Quantidade	Concelho	Freguesia	Lugar	Coordenadas
S78	Painel CS Dta.	1	Vouzela	Ventosa	Silvite	N 40º 42` 27,09`` O 08º 05` 40,86``
	Painel CS Esq.	1				
	Painel CS Fte.	-				
	Poste	-				
	Outros:	-				
Enquadramento/Foto				Localização/Ortofotomapa		
						

N.º	Material	Quantidade	Concelho	Freguesia	Lugar	Coordenadas
S79	Painel CS Dta.	-	Vouzela	Ventosa	Silvite	N 40º 42` 38,53`` O 08º 05` 39,36``
	Painel CS Esq.	-				
	Painel CS Fte.	2				
	Poste	1				
	Outros:	-				
Enquadramento/Foto				Localização/Ortofotomapa		
						

N.º	Material	Quantidade	Concelho	Freguesia	Lugar	Coordenadas
S80	Painel CS Dta.	1	Vouzela	Ventosa	Silvite	N 40º 42` 58,91`` O 08º 05` 26,96``
	Painel CS Esq.	1				
	Painel CS Fte.	-				
	Poste	1				
	Outros:	-				
Enquadramento/Foto				Localização/Ortofotomapa		
						

N.º	Material	Quantidade	Concelho	Freguesia	Lugar	Coordenadas
S81	Painel CS Dta.	-	Vouzela	Ventosa	Silvite	N 40º 43` 11,36`` O 08º 05` 54,20``
	Painel CS Esq.	1				
	Painel CS Fte.	-				
	Poste	-				
	Outros: Utilização da sinalização de Percorso Pedestre;	-				
Enquadramento/Foto				Localização/Ortofotomapa		
						



N.º	Material	Quantidade	Concelho	Freguesia	Lugar	Coordenadas
S82	Painel CS Dta.	-	Vouzela	Ventosa	Silvite	N 40º 43` 15,43`` O 08º 05` 02,09``
	Painel CS Esq.	-				
	Painel CS Fte.	2				
	Poste	-				
	Outros: Utilização da sinalização de Percurso Pedestre;	-				

Enquadramento/Foto





Localização/Ortofotomapa



N.º	Material	Quantidade	Concelho	Freguesia	Lugar	Coordenadas
S83	Painel CS Dta.	-	Vouzela	Ventosa	Silvite	N 40º 43` 15,43`` O 08º 05` 02,09``
	Painel CS Esq.	-				
	Painel CS Fte.	1				
	Poste	-				
	Outros:	-				
Enquadramento/Foto				Localização/Ortofotomapa		
						

N.º	Material	Quantidade	Concelho	Freguesia	Lugar	Coordenadas
S84	Painel CS Dta.	1	Vouzela	Ventosa	Silvite	N 40º 43` 09,44`` O 08º 05` 07,38``
	Painel CS Esq.	1				
	Painel CS Fte.	-				
	Poste	-				
	Outros: Utilização da sinalização de Percurso Pedestre;	-				
Enquadramento/Foto				Localização/Ortofotomapa		
						

N.º	Material	Quantidade	Concelho	Freguesia	Lugar	Coordenadas
S85	Painel CS Dta.	-	Vouzela	Ventosa	Silvite	N 40º 43` 15,82`` O 08º 05` 22,40``
	Painel CS Esq.	1				
	Painel CS Fte.	-				
	Poste	-				
	Outros: Utilização da sinalização de Percurso Pedestre;	-				
Enquadramento/Foto				Localização/Ortofotomapa		
						

N.º	Material	Quantidade	Concelho	Freguesia	Lugar	Coordenadas
S86	Painel CS Dta.	-	Vouzela	Ventosa	Silvite	N 40º 43` 17,73`` O 08º 06` 43,90``
	Painel CS Esq.	-				
	Painel CS Fte.	2				
	Poste	1				
	Outros:	-				

Enquadramento/Foto




Localização/Ortofotomapa



N.º	Material	Quantidade	Concelho	Freguesia	Lugar	Coordenadas
S87	Painel CS Dta.	-	Vouzela	Ventosa	Silvite	N 40º 43` 09,05`` O 08º 06` 49,84``
	Painel CS Esq.	-				
	Painel CS Fte.	2				
	Poste	-				
	Outros: Utilização da sinalização de Percurso Pedestre;	-				

Enquadramento/Foto



Localização/Ortofotomapa



